

แบบรายงานการประเมินผลการดำเนินงานตามปฏิบัติราชการกรุงเทพมหานคร

ประจำปีงบประมาณ พ.ศ. 2561

(เฉพาะผู้ประเมินผลระดับมิติและระดับเป้าประสงค์)

ระดับมิติ

มิติที่ ๒.2 พื้นที่สวนสาธารณะ พื้นที่สีเขียวกระจายทั่วทุกพื้นที่

ตารางสรุประดับมิติ ประกอบด้วย 2 เป้าประสงค์ 4 ตัวชี้วัดการดำเนินงานหลักเชื่อมโยงกับเป้าประสงค์

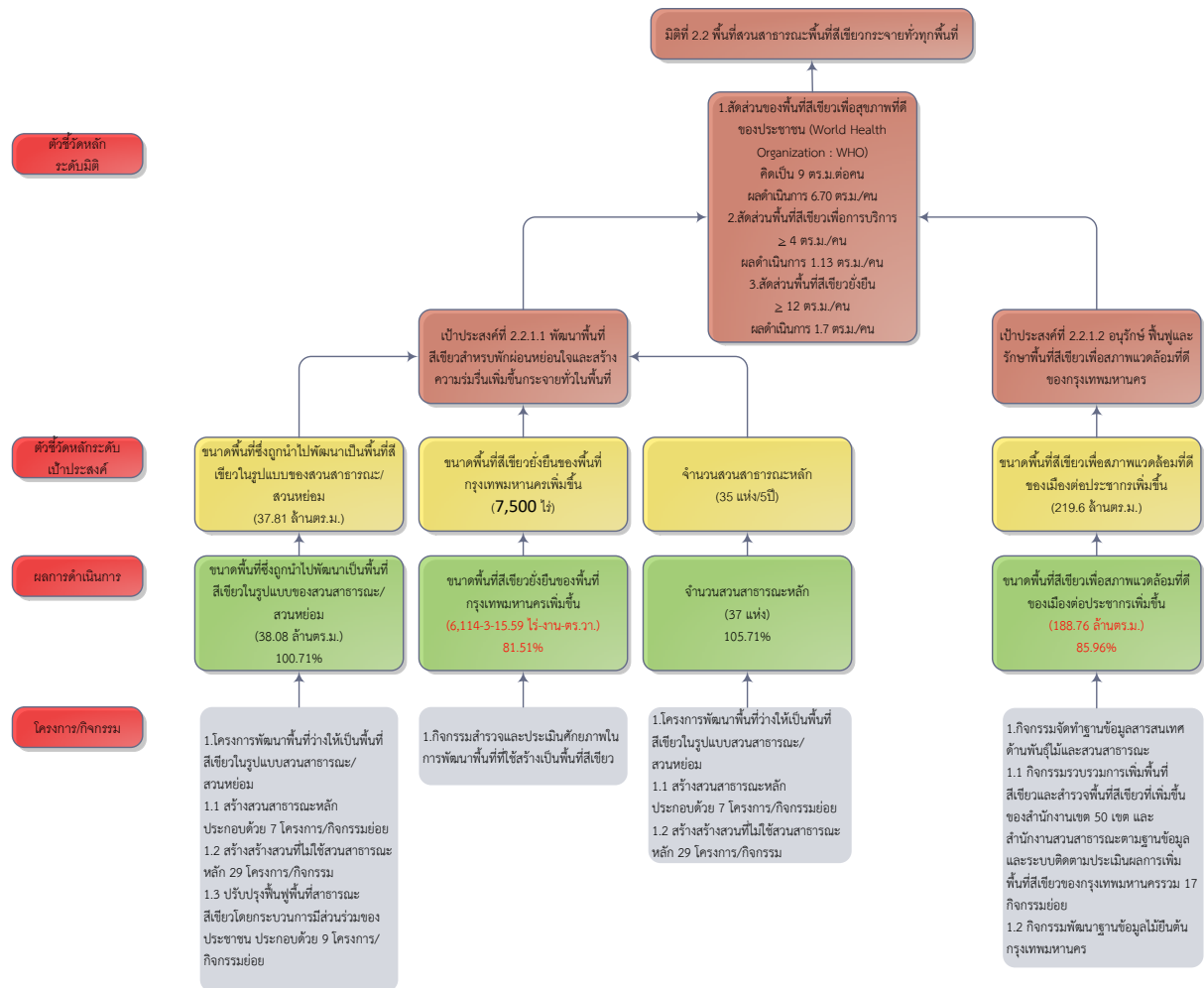
เป้าประสงค์	จำนวนตัวชี้วัด ผลการ ดำเนินงาน		การดำเนินการตามตัวชี้วัด					
	หลัก	สนับสนุน	ดำเนินการ					ไม่ได้ ดำเนินการ
			บรรลุผล	อยู่ ระหว่าง ดำเนินการ	ไม่บรรลุผลตามตัวชี้วัด			
					ดำเนินการ ไม่ได้ตาม เป้าหมาย	แต่ไม่มี ข้อมูล	แต่ไม่ตอบ ตัวชี้วัด	
๒.๒.๑.๑ พัฒนาพื้นที่ สีเขียวสำหรับ พักผ่อนหย่อน ใจและสร้าง ความร่มรื่น เพิ่มขึ้นกระจาย ทั่วทุกพื้นที่	3		๒		๑			
2.2.1.2 อนุรักษ์ ฟื้นฟู และรักษาพื้นที่ สีเขียวเพื่อ รักษา สภาพแวดล้อม ที่ดีของ กรุงเทพ- มหานคร	1				1			

รวม	4		๒		๒			
คิดเป็นร้อยละ	100		๕๐		๕๐			

ตัวชี้วัดที่ส่งผลต่อมิติ

- สัดส่วนของพื้นที่สีเขียวเพื่อสุขภาพที่ดีของประชาชนคิดเป็น 9 ตร.ม.ต่อคน¹ (World Health Organization : WHO)
- สัดส่วนพื้นที่สีเขียวเพื่อการบริการอย่างน้อย 4 ตร.ม./คน²
- สัดส่วนพื้นที่สีเขียวยั่งยืนอย่างน้อย 12 ตร.ม./คน

สรุปวิเคราะห์ผลการดำเนินงานมิติที่ ๒.2



การดำเนินการงานตามมิติที่ ๒.2 พื้นที่สวนสาธารณะ พื้นที่สีเขียวกระจายทั่วทุกพื้นที่ ประกอบด้วย 2 เป้าประสงค์ เป้าประสงค์ที่ 2.2.1.1 พัฒนาพื้นที่สีเขียวสำหรับพักผ่อนหย่อนใจและสร้างความร่มรื่นเพิ่มขึ้นกระจายทั่วในพื้นที่ และเป้าประสงค์ที่ 2.2.1.2 อนุรักษ์ ฟื้นฟูและรักษาพื้นที่สีเขียวเพื่อสภาพแวดล้อมที่ดีของกรุงเทพมหานคร รวมตัวชี้วัดระดับเป้าประสงค์ 4 ตัวชี้วัด มีการดำเนินการ 75 โครงการ/กิจกรรม ส่งผลต่อมิติ จำนวน 63 โครงการ/กิจกรรม คิดเป็นร้อยละ 84 การดำเนินการโครงการ/กิจกรรมบรรลุผลสัมฤทธิ์ร้อยละ

¹ สำนักงานนโยบายและแผนทรัพยากรธรรมชาติและสิ่งแวดล้อม (2547), รายงานฉบับสมบูรณ์ มาตรการในการเพิ่มและการจัดการพื้นที่สีเขียวในเขตชุมชนอย่างยั่งยืน, หน้า 18

² การจัดการทำมาตรฐานพื้นที่สีเขียวในเมืองและขีดพรรณไม้ที่เหมาะสมกับพื้นที่สีเขียว.โครงการพัฒนาเมืองและชุมชนเพื่อมุ่งสู่สังคมคาร์บอนต่ำ ปีงบประมาณ 2557.สำนักงานนโยบายและแผนทรัพยากรธรรมชาติและสิ่งแวดล้อม.

90.67 บรรลุผลสำเร็จตามแผนที่กำหนดไว้จำนวน 2 ตัวชี้วัด คือ ๑) จำนวนสวนสาธารณะหลักเพิ่มขึ้นเป็น ๓๗ แห่ง จากเป้าหมายกำหนดไว้ 35 แห่ง/๕ ปี และ ๒) พื้นที่ซึ่งถูกพัฒนาเป็นพื้นที่สีเขียวในรูปแบบของสวนสาธารณะ/สวนหย่อมเป็น 38.08 ล้านตร.ม. จากเป้าหมายที่กำหนดไว้ ๓7.81 ล้านตร.ม คิดเป็นร้อยละ ๑๐๐.๗๑

ในส่วนตัวชี้วัดระดับเป้าประสงค์ที่ยังไม่บรรลุผลสำเร็จมีจำนวน ๒ ตัวชี้วัดประกอบด้วย 1) พื้นที่สีเขียวยั่งยืนของพื้นที่กรุงเทพมหานครดำเนินการได้ 6,114-3-15.59 ไร่-งาน-ตารางวา จากเป้าหมาย ๗,๕๐๐ ไร่คิดเป็นร้อยละ ๘๑.๕๑ และ ๒) พื้นที่สีเขียวเพื่อสภาพแวดล้อมที่ดีของเมืองต่อประชากรปัจจุบันคิดเป็นพื้นที่ 188.76 ล้านตร.ม. จากเป้าหมายที่กำหนดไว้ ๒๑๙.๖ ล้านตร.ม. คิดเป็นร้อยละ 85.96

ข้อมูลจากฐานข้อมูลและระบบติดตามประเมินผลการเพิ่มขึ้นของพื้นที่สีเขียวของกรุงเทพมหานคร ปี 2561 แสดงให้เห็นว่าการดำเนินการตามตัวชี้วัดระดับมิติที่จะพัฒนากรุงเทพมหานครให้มีพื้นที่สวนสาธารณะ พื้นที่สีเขียวกระจายทั่วทุกพื้นที่ยังไม่บรรลุในทุกตัวชี้วัด

ตัวชี้วัดผลการดำเนินงานหลัก(ระดับมิติ)

- 1.สัดส่วนของพื้นที่สีเขียวเพื่อสุขภาพที่ดีของประชาชนคิดเป็น 9 ตร.ม.ต่อคน
ผลการดำเนินงาน สัดส่วนต่อประชากร 6.70 ตร.ม./คน คิดเป็นร้อยละ 74.44
- 2.สัดส่วนพื้นที่สีเขียวเพื่อการบริการอย่างน้อย 4 ตร.ม./คน
ผลการดำเนินงาน อัตราส่วนพื้นที่สีเขียวเพื่อการบริการ 1.13 ตร.ม./คน คิดเป็นร้อยละ 28.25
- 3.สัดส่วนพื้นที่สีเขียวยั่งยืนอย่างน้อย 12 ตร.ม./คน
ผลการดำเนินงาน สัดส่วนพื้นที่สีเขียวยั่งยืน 1.7 ตร.ม./คน คิดเป็นร้อยละ 14.17

สถานะของโครงการ/กิจกรรมภายใต้มิติ

โครงการ/กิจกรรม ทั้งหมด 73 โครงการ/ กิจกรรม	- ใช้งบประมาณ 36 โครงการ/กิจกรรม
	- ไม่ใช้งบประมาณ 37 โครงการ/กิจกรรม
	- ยกเลิก - โครงการ/กิจกรรม
	- ชะลอ - โครงการ/กิจกรรม
	- ดำเนินการแล้วเสร็จ 68 โครงการ/กิจกรรม คิดเป็นร้อยละ 90.67
	โครงการ/กิจกรรมสำคัญที่ส่งผลกระทบต่อมิติ จำนวน 63 โครงการ/กิจกรรม คิดเป็นร้อยละ 84

ผลการเบิกจ่ายงบประมาณภาพรวมมิติที่ ๒.2

งบประมาณที่ได้รับทั้งหมด 72.2846 ล้านบาท

- งบประมาณที่ใช้ไป 72.2846 ล้านบาท คิดเป็นร้อยละ 100
- จำแนกเป็น

แหล่งที่มา	ประเภทงบประมาณ
- งบประมาณ กทม. 72.2846 ล้านบาท	- งบลงทุน 28.16 ล้านบาท
- งบอุดหนุนรัฐบาล - ล้านบาท	- งบดำเนินการ 44.1246 ล้านบาท
- อื่น ๆ - ล้านบาท	

ระดับเป้าประสงค์

เป้าประสงค์ที่ 2.2.1.1 พัฒนาพื้นที่สีเขียวสำหรับพักผ่อนหย่อนใจและสร้างความร่มรื่นเพิ่มขึ้นกระจาย
ทั่วทุกพื้นที่

ตัวชี้วัดผลงานหลัก จำนวน 3 ตัวชี้วัด

๑) ขนาดพื้นที่ซึ่งถูกพัฒนาเป็นพื้นที่สีเขียวในรูปแบบของสวนสาธารณะ/สวนหย่อม 37.81
ล้านตร.ม. (23,631.69 ไร่) 6.67 ตร.ม./คน

ผลดำเนินงาน พื้นที่ซึ่งถูกพัฒนาเป็นพื้นที่สีเขียวในรูปแบบของสวนสาธารณะ/สวนหย่อม
เป็น 38.082333 ล้านตร.ม.(6.70 ตร.ม./คน) และคิดเป็นร้อยละ ๑๐๐.๗๑

๒) ขนาดพื้นที่สีเขียวยั่งยืนของพื้นที่กรุงเทพมหานคร ๑๒ ล้านตร.ม.(7,500 ไร่)

ผลดำเนินงาน ขนาดพื้นที่สีเขียวยั่งยืนของพื้นที่กรุงเทพมหานคร 6,114-3-15.59 ไร่-งาน-
ตารางวา และคิดเป็นร้อยละ ๘๑.๕๑

3) จำนวนสวนสาธารณะหลัก ๓๕ แห่ง/5 ปี

ผลดำเนินงาน จำนวนสวนสาธารณะหลัก 37 แห่ง และคิดเป็นร้อยละ 10๕.๗๑

ระบุฐานข้อมูลที่เป็นสำหรับประเมินตัวชี้วัดเป้าประสงค์ที่ควรมี ประกอบด้วย

1) ข้อมูลประชากรที่แท้จริงซึ่งเข้ามาใช้พื้นที่กรุงเทพมหานครซึ่งประกอบด้วยประชากรตาม
ทะเบียนราษฎร์ ประชากรแฝงแบบเข้าไปเย็นกลับ ประชากรแฝงที่ไม่มีทะเบียนบ้านในพื้นที่กรุงเทพมหานคร
และคนต่างด้าว (ถูกต้องและผิดกฎหมาย) ข้อมูลดังกล่าวควรให้สำนักปกครองและทะเบียน สำนักปลัด
กรุงเทพมหานครดำเนินการศึกษาเพื่อให้เป็นฐานข้อมูลอ้างอิงเดียวกัน

2) ราคาประเมินที่ดินในแต่ละเขตของกรุงเทพมหานครซึ่งจะส่งผลกระทบต่อการใช้ประโยชน์
ที่ดิน

สถานะของโครงการ/กิจกรรมภายใต้เป้าประสงค์

โครงการ/กิจกรรม ทั้งหมด 47 โครงการ/ กิจกรรม	- ยกเลิก - โครงการ/กิจกรรม - ชะลอ - โครงการ/กิจกรรม - ดำเนินการแล้วเสร็จ 42 โครงการ/กิจกรรม คิดเป็นร้อยละ 89.36	- ใช้งบประมาณ 30 โครงการ/กิจกรรม - ไม่ใช้งบประมาณ 17 โครงการ/กิจกรรม
โครงการ/กิจกรรมสำคัญที่ส่งผลต่อเป้าประสงค์ จำนวน 4๔ โครงการ/กิจกรรม คิดเป็นร้อยละ ๙3.61		
1.กิจกรรมสำรวจและประเมินศักยภาพในการพัฒนาพื้นที่ที่ใช้สร้างเป็นพื้นที่สีเขียว		
2.โครงการพัฒนาพื้นที่ว่างให้เป็นพื้นที่สีเขียวในรูปแบบสวนสาธารณะหลัก ประกอบด้วย ๗ โครงการ/กิจกรรมย่อย		
๓.โครงการพัฒนาพื้นที่ว่างเป็นพื้นที่สีเขียวในรูปแบบสวน 29 โครงการ/กิจกรรม		
๔.พัฒนาพื้นที่สีเขียวโดยกระบวนการมีส่วนร่วมของประชาชน ประกอบด้วย ๖ โครงการ/กิจกรรมย่อย		
๕.กิจกรรมการจัดหาที่ดิน(ซื้อ/เช่า/ขอใช้/แลกเปลี่ยน/รับบริจาค) จากหน่วยงานภาคเอกชน หน่วยงานภาครัฐ		

ผลการเบิกจ่ายงบประมาณภาพรวมเป้าประสงค์ที่ ๒.๓.1

งบประมาณที่ได้รับทั้งหมด 62.26 ล้านบาท

- งบประมาณที่ใช้ไป ๖๒.๒๖ ล้านบาท คิดเป็นร้อยละ ๑๐๐
- จำแนกเป็น

แหล่งที่มา	ประเภทงบประมาณ
- งบประมาณ กทม. 62.26 ล้านบาท	- งบลงทุน 28.16 ล้านบาท
- งบอุดหนุนรัฐบาล-..... ล้านบาท	- งบดำเนินการ 34.1 ล้านบาท
- อื่น ๆ-..... ล้านบาท	

สรุปผลการดำเนินงานในภาพรวมของเป้าประสงค์ที่ ๒.2.1.1

การพัฒนาพื้นที่สีเขียวสำหรับพักผ่อนหย่อนใจและสร้างความร่มรื่นเพิ่มขึ้นกระจายทั่วทุกพื้นที่ตามเป้าประสงค์ที่ ๒.๒.๑.๑ ปี ๒๕๖๑ ตามแผนปฏิบัติราชการกรุงเทพมหานครผลักดัน 5 มาตรการไปสู่การปฏิบัติ ดำเนินการ 47 โครงการ/กิจกรรม ส่งผลต่อความสำเร็จของตัวชี้วัดระดับเป้าประสงค์รวม 44 โครงการกิจกรรม ผลการดำเนินการโครงการ/กิจกรรมคิดเป็นร้อยละ 93.94

มาตรการที่ส่งผลต่อผลสัมฤทธิ์ของตัวชี้วัดหลักของเป้าประสงค์โดยตรงประกอบด้วย มาตรการที่ 1 กำหนดกรอบพัฒนาพื้นที่สีเขียวให้เหมาะสมและตรวจสอบการใช้ประโยชน์พื้นที่สีเขียวเพื่อสภาพแวดล้อมที่ดีของเมือง ซึ่งเป็นการตรวจสอบและวิเคราะห์ความเหมาะสมเฉพาะประเภทพื้นที่ลุ่มและพื้นที่ว่างซึ่งรวบรวมและจัดเก็บไว้ในฐานข้อมูลและระบบติดตามประเมินผลการเพิ่มพื้นที่สีเขียวของกรุงเทพมหานคร เพื่อนำไปพัฒนาเป็นพื้นที่สีเขียวในระยะต่อไป แต่จากการดำเนินการที่ผ่านมายังไม่ประสบผลสำเร็จเท่าที่ควรเนื่องจากมีเพียง 8 สำนักงานที่เขตรายงานข้อมูลประกอบด้วยเขตราชบุรีบูรณะ เขตตลิ่งชัน เขตหนองจอก เขตบางเขน เขตมีนบุรี เขตธนบุรี เขตบางรัก และเขตลาดพร้าว รวมจำนวนทั้งสิ้น 11 แห่ง ให้นำพื้นที่ไปใช้พัฒนาได้เพียงพื้นที่เท่านั้น นอกจากนี้มาตรการที่ 5 พัฒนาพื้นที่สีเขียวเพื่อการพักผ่อนหย่อนใจและปรับปรุงภูมิทัศน์ให้ร่มรื่นสวยงามเหมาะสมกับเมืองและชุมชนเพิ่มขึ้น มุ่งเน้นให้เกิดการพัฒนาพื้นที่สีเขียวในรูปแบบสวนแห่งใหม่ๆ สำหรับพักผ่อนหย่อนใจและกระจายความร่มรื่นไปทั่วทุกพื้นที่ของเมือง ปี 2561 ตามเป้าหมายปีการเพิ่มพื้นที่สีเขียวแห่งใหม่ 750 ไร่ ดำเนินการได้ 363 แห่ง คิดเป็นพื้นที่ 1,248-3-23.13 ไร่-งาน-ตร.วา คิดเป็นร้อยละ 166.51 เทียบจากเป้าหมาย ปัจจุบันกรุงเทพมหานครมีสวนสาธารณะ/สวนหย่อม จำนวน 7,967 แห่ง คิดเป็นพื้นที่ 38,082,333.03 ตารางเมตร สัดส่วนต่อประชากร 6.70 ตร.ม./คน หรือร้อยละ 2.43 ของพื้นที่กรุงเทพมหานครบรรลุตามเป้าหมายที่กำหนดไว้

มาตรการที่หน่วยงานยังไม่สามารถนำไปดำเนินการได้ประกอบด้วย การปรับปรุงกฎหมายและระเบียบที่เกี่ยวข้องให้สอดคล้องกับการส่งเสริมการเพิ่มและบริหารจัดการพื้นที่สีเขียวยั่งยืนของชุมชนและผลักดันให้มีผลใช้บังคับอย่างเคร่งครัด (มาตรการที่ ๒) และหน่วยงานยังไม่มีการผลักดันสู่การปฏิบัติอย่างจริงจังและเหมาะสม คือ การผลักดันให้มาตรการทางผังเมืองตามกฎกระทรวงบังคับผังเมืองรวมกรุงเทพมหานคร พ.ศ.๒๕๕๖ เรื่องการจัดให้มีพื้นที่โล่งเพื่อประโยชน์สาธารณะหรือสวนสาธารณะเกิดผลในทางปฏิบัติ (มาตรการที่ ๓) และการบูรณาการแนวทางการพัฒนาสวนสาธารณะ/สวนหย่อมร่วมกับหน่วยงานพัฒนาระบบสาธารณูปโภคและโครงสร้างพื้นฐานของเมือง (มาตรการที่ ๔) ถึงแม้ทั้ง 3 มาตรการจะไม่มีผลโดยตรงต่อการบรรลุตัวชี้วัดหลักระดับเป้าประสงค์ที่กำหนดไว้แต่มีความสำคัญต่อการใช้เป็นเครื่องมือผลักดันให้การพัฒนาพื้นที่สีเขียวของเมืองให้เกิดความยั่งยืน และบูรณาการการพัฒนาพื้นที่สีเขียว

ร่วมกับหน่วยงานด้านสาธารณสุขปโภคโดยหลีกเลี่ยงการสร้างความเสี่ยงให้กับพื้นที่สีเขียวจากการก่อสร้างและสนับสนุนในการออกแบบสาธารณสุขปโภคควบคู่ไปกับการสร้างภูมิทัศน์เมืองให้เกิดความร่มรื่น

ดังนั้นการพัฒนาพื้นที่สีเขียวสำหรับพักผ่อนหย่อนใจและสร้างความร่มรื่นเพิ่มขึ้นกระจายทั่วทุกพื้นที่ในปี 2561 สรุปผลสัมฤทธิ์การดำเนินงานระดับเป้าประสงค์ที่กำหนดไว้ 3 ตัวชี้วัด ดำเนินการบรรลุ ๒ ตัวชี้วัดคือ พื้นที่ซึ่งถูกพัฒนาเป็นพื้นที่สีเขียวในรูปแบบของสวนสาธารณะ/สวนหย่อม 38.082333 ล้านตร.ม. และคิดเป็นร้อยละ ๑๐๐.๗๑ กรุงเทพมหานครมีสาธารณะหลักเป็น 37 แห่ง และคิดเป็นร้อยละ 105.71 และดำเนินการไม่บรรลุผลสัมฤทธิ์ 1 ตัวชี้วัด คือพัฒนาพื้นที่สีเขียวยั่งยืนของพื้นที่กรุงเทพมหานคร ดำเนินการได้ 6,114-3-15.59 ไร่-งาน-ตารางวา คิดเป็นร้อยละ ๘๑.๕๑ ของเป้าหมายที่กำหนดไว้

การดำเนินมาตรการ

มาตรการ	ผลการดำเนินงาน
๑.กำหนดกรอบพัฒนาพื้นที่สีเขียวให้เหมาะสมและตรวจสอบการใช้ประโยชน์พื้นที่สีเขียวเพื่อสภาพแวดล้อมที่ดีของเมืองในแต่ละพื้นที่เขต	<p>มีการดำเนินการโครงการ/กิจกรรมตามมาตรการดังกล่าว จำนวน 1 โครงการ/กิจกรรม ซึ่งส่งผลต่อความสำเร็จตามมาตรการฯ คิดเป็นร้อยละ ๑๐๐ คือ</p> <p><u>-กิจกรรมสำรวจและประเมินศักยภาพในการพัฒนาพื้นที่ที่ใช้สร้างเป็นพื้นที่สีเขียว</u></p> <p>จากการตรวจสอบและประเมินศักยภาพของพื้นที่สีเขียวประเภทที่ลุ่มและพื้นที่ว่างตามฐานข้อมูลและระบบติดตามและประเมินผลการเพิ่มพื้นที่สีเขียวของกรุงเทพมหานครในพื้นที่ ๕๐ เขต ซึ่งมีพื้นที่จำนวน ๓,๒๕๐ แห่ง พิจารณาเฉพาะประเภทพื้นที่ลุ่ม และพื้นที่ว่างมีเพียง 8 สำนักงานเขตรายงานข้อมูล ประกอบด้วย เขตราชบุรีบูรณะ 3 แห่ง เขตตลิ่งชัน 2 แห่ง เขตหนองจอก บางเขน เขตมีนบุรี เขตธนบุรี เขตบางรัก และเขตลาดพร้าว เขตละ 1 แห่ง รวมจำนวนทั้งสิ้น 11 แห่ง คิดเป็นพื้นที่ 244-3-74.88 ไร่-งาน-ตารางวา แต่มีเพียงพื้นที่เขตบางรัก 1 แห่ง คิดเป็นพื้นที่ 0-2-62.70 ไร่-งาน-ตารางวา ที่สามารถดำเนินการจัดสร้างเป็นสวนหย่อมได้ การดำเนินการจึงยังไม่บรรลุตามวัตถุประสงค์ที่กำหนดไว้จำเป็นต้องมีการปรับแนวทางการดำเนินการเพิ่มเติม คิดเป็นผลการดำเนินการร้อยละ ๑๐๐</p> <p>งบประมาณโครงการ/กิจกรรมที่สนับสนุนมาตรการได้รับ - บาท งบประมาณที่ใช้ไป - ล้านบาท</p> <p>คิดเป็นร้อยละ - จำแนกเป็น</p> <ul style="list-style-type: none"> -งบประมาณ กทม - ล้านบาท -งบอุดหนุนรัฐบาล - ล้านบาท -งบลงทุน - ล้านบาท -งบดำเนินการ - ล้านบาท - อื่น ๆ - ล้านบาท

มาตรการ	ผลการดำเนินงาน	
	<p>โครงการทั้งหมดที่ดำเนินการ จำนวน 1 โครงการ</p>	<p>- ใช้งบประมาณ - โครงการ - ไม่ใช้งบประมาณ 1 โครงการ</p>
<p>๒.ปรับปรุงกฎหมายและระเบียบ ที่เกี่ยวข้องให้สอดคล้องกับการ ส่งเสริมการเพิ่มและบริหาร จัดการ พื้นที่สีเขียวยั่งยืนของชุมชนและ ผลักดันให้มีผลใช้บังคับอย่าง เคร่งครัด</p>	<p>โครงการ/กิจกรรมที่ส่งผลกระทบต่อตัวชี้วัด จำนวน 1 โครงการ</p>	<p>หน่วยงานที่เกี่ยวข้องยัง<u>ไม่มีการดำเนินการ</u>จัดทำโครงการ/กิจกรรมเพื่อ ผลักดันมาตรการดังกล่าวไปสู่การปฏิบัติ</p>
	<p>โครงการ/กิจกรรมทั้งหมด ที่ดำเนินการ จำนวน - โครงการ/ กิจกรรม</p>	<p>- ใช้งบประมาณ - โครงการ/ กิจกรรม - ไม่ใช้งบประมาณ - โครงการ/ กิจกรรม</p>
<p>๓.ผลักดันให้มาตรการทางผังเมือง ตามกฎหมายกระทรวงบังคับผังเมืองรวม กรุงเทพมหานคร พ.ศ.๒๕๕๖ เรื่อง การจัดให้มีพื้นที่โล่งเพื่อประโยชน์ สาธารณะหรือสวนสาธารณะเกิดผล ในทางปฏิบัติ</p>	<p>โครงการ/กิจกรรมที่ส่งผลกระทบต่อตัวชี้วัด จำนวน - โครงการ/กิจกรรม</p>	<p>หน่วยงานที่เกี่ยวข้องยัง<u>ไม่มีการดำเนินการ</u>จัดทำโครงการกิจกรรมเพื่อ ผลักดันมาตรการดังกล่าวไปสู่การปฏิบัติ</p>
	<p>โครงการ/กิจกรรมทั้งหมด ที่ดำเนินการ จำนวน - โครงการ/ กิจกรรม</p>	<p>- ใช้งบประมาณ - โครงการ/ กิจกรรม - ไม่ใช้งบประมาณ -โครงการ/ กิจกรรม</p>
<p>๔.บูรณาการแนวทางการพัฒนา สวนสาธารณะ/สวนหย่อมร่วมกับ หน่วยงานพัฒนาระบบ สาธารณูปโภคและโครงสร้าง พื้นฐานของเมือง</p>	<p>โครงการ/กิจกรรมที่ส่งผลกระทบต่อตัวชี้วัด จำนวน - โครงการ/กิจกรรม</p>	<p>หน่วยงานที่เกี่ยวข้องยัง<u>ไม่มีการดำเนินการ</u>จัดทำโครงการกิจกรรมเพื่อ ผลักดันมาตรการดังกล่าวไปสู่การปฏิบัติ</p>
	<p>โครงการ/กิจกรรมทั้งหมด ที่ดำเนินการ จำนวน - โครงการ/ กิจกรรม</p>	<p>- ใช้งบประมาณ - โครงการ/ กิจกรรม - ไม่ใช้งบประมาณ - โครงการ/ กิจกรรม</p>
<p>๕.พัฒนาพื้นที่สีเขียวเพื่อการ พักผ่อนหย่อนใจและปรับปรุงภูมิ ทัศน์ให้ร่มรื่นสวยงามเหมาะสม กับเมืองและชุมชนเพิ่มขึ้น</p>	<p>ดำเนินการโครงการ/กิจกรรมตามมาตรการรวม ๔7 โครงการ/ กิจกรรมโดยจัดเป็น ๔ กลุ่ม และมี ๔4 โครงการ/กิจกรรมที่มีส่งผลต่อ ความสำเร็จตามมาตรการฯ <u>คิดเป็นผลการดำเนินงานโครงการ/กิจกรรม ร้อยละ ๙3.๙4 คือ</u></p> <p><u>๑.โครงการพัฒนาพื้นที่ว่างให้เป็นพื้นที่สีเขียวในรูปแบบ สวนสาธารณะ</u>ประกอบด้วย ๗ โครงการย่อยที่สำคัญซึ่งกำหนดเป็น นโยบาย Now ทำจริง เห็นผลจริงของผู้ว่าราชการกรุงเทพมหานคร ระยะ ๑๐๐,๒๐๐ และ ๓๐๐ วัน จำนวน ๔ โครงการประกอบด้วย 1) โครงการก่อสร้างสวนสาธารณะบึงลำไผ่ ระยะที่ ๑ (๑๐๐ วัน)</p>	

มาตรการ	ผลการดำเนินงาน
	<p>2) โครงการก่อสร้างสวนสาธารณะเฉลิมพระเกียรติพระบาทสมเด็จพระเจ้าอยู่หัว เนื่องในโอกาสพระราชพิธีมหามงคลเฉลิมพระชนมพรรษา 7 รอบ (๒๐๐ วัน) ๓) โครงการก่อสร้างสวนสาธารณะบริเวณซอยเพชรเกษม 69 (บางบอน) (๒๐๐ วัน) และ ๔) ก่อสร้างสวนสาธารณะใต้ทางด่วนต่างระดับถนนกาญจนาภิเษก-ตัดถนนพราณนก-พุทธมณฑลสาย ๔ (๓๐๐ วัน) <u>ผลดำเนินการคิดเป็นร้อยละ ๕๖.๒9</u></p> <p><u>2.โครงการพัฒนาพื้นที่ว่างให้เป็นพื้นที่สีเขียวในรูปแบบสวน</u> ประกอบด้วย 29 โครงการย่อย ซึ่งเป็นการพัฒนาพื้นที่สีเขียวในรูปแบบสวน 7 ประเภทแห่งใหม่เพิ่มเติม สำนักงานสวนสาธารณะ สำนักสิ่งแวดล้อมร่วมกับสำนักงานเขตดำเนินกิจกรรมในการพัฒนาพื้นที่สีเขียวในรูปแบบสวนสาธารณะ/สวนหย่อมเพิ่มเติมในปี 2561 มีเป้าหมายปีการเพิ่มพื้นที่สีเขียวแห่งใหม่ 750 ไร่ ดำเนินการได้ 363 แห่ง คิดเป็นพื้นที่ 1,248 ไร่ 3 งาน 23.13 ตร.วา คิดเป็นร้อยละ 166.51 เทียบจากเป้าหมาย ปัจจุบันกรุงเทพมหานครมีสวนสาธารณะ/สวนหย่อม จำนวน 7,967 แห่ง คิดเป็นพื้นที่ 38,082,333.03 ตารางเมตร สัดส่วนต่อประชากร 6.70 ตร.ม./คน หรือร้อยละ 2.43 ของพื้นที่กรุงเทพมหานครปัจจุบันอยู่ระหว่างดำเนินการคิดเป็นผลดำเนินการร้อยละ ๑๐๐</p> <p><u>๓.พัฒนาพื้นที่สีเขียวโดยกระบวนการมีส่วนร่วมของประชาชน</u> ประกอบด้วย 9 โครงการ/กิจกรรมย่อย รวมโครงการถนนต้นไม้สายอัตลักษณ์ของผู้ว่าราชการกรุงเทพมหานคร กลุ่มโครงการ/กิจกรรมดังกล่าวเป็นการปลูกไม้ยืนต้นในทั่วพื้นที่ของกรุงเทพมหานคร ปลูกไม้ยืนต้นจำนวน 113,212 ต้น คิดเป็นผลดำเนินการร้อยละ ๙๒.๕๙</p> <p><u>๔.กิจกรรมการจัดการที่ดิน(ซื้อ/เช่า/ขอใช้/แลกเปลี่ยน/รับบริจาค)</u> จากหน่วยงานภาคเอกชน หน่วยงานภาครัฐ</p> <p>กรุงเทพมหานครดำเนินการสำรวจ รวบรวม จัดหาพื้นที่ที่จะนำมาใช้ในการพัฒนาเป็นสวนสาธารณะรวมจำนวนทั้งสิ้น ๑๗ แห่ง ที่ผ่านมามีดำเนินการเสร็จแล้ว ๗ แห่ง ประกอบด้วย 1) ที่ดินลำบึงพระยา ถ.ราชบุรุษอุทิศ เขตมีนบุรี เรียกว่า "สวนพระยาภิรมย์" 2) สวนสาธารณะทางแยกต่างระดับวัชรพล เขตบางเขน (พื้นที่ 34 ไร่) เรียกว่าสวนวัชรภิรมย์ 3) ที่ดินสาธารณประโยชน์ ช.จรัญสนิทวงศ์ 42 (โรงเรียนบางยี่ขัน) เขตบางพลัด (พื้นที่ 3 ไร่ 1 งาน 93 ตารางวา) เรียกสวนจรัญภิรมย์ 4) สวนสาธารณะบริเวณเคหะชุมชนร่มเกล้า</p>

มาตรการ	ผลการดำเนินงาน	
	<p>เขตลาดกระบัง (พื้นที่ 6 ไร่) (สำนักงานเขตลาดกระบังดำเนินการ)</p> <p>5) ที่สาธารณะประโยชน์บริเวณซอยสุวินทวงศ์ 47 (วัดราษฎร์บำรุง เขตหนองจอก) (พื้นที่ 7 ไร่ 2 งาน 89 ตารางวา) เรียกว่า สวนราษฎร์ภิรมย์</p> <p>6) พื้นที่บริเวณโครงการก่อสร้างสวนสาธารณะเฉลิมพระเกียรติ 84 พรรษา มหาราชฯ เขตดอนเมือง 7) สวนสาธารณะบึงลำไผ่ (ถ.ประชา ร่วมใจ เขตมีนบุรี) (พื้นที่ 78 ไร่ 2 งาน 57 ตารางวา) คิดเป็นร้อยละ ๔๑.๑๘ อยู่ระหว่างดำเนินการ ๕ แห่ง และยกเลิกการดำเนินการ ๕ แห่ง</p> <p>งบประมาณโครงการ/กิจกรรมที่สนับสนุนมาตรการได้รับ 62.26 ล้านบาท งบประมาณที่ใช้ไป ๖๒.๒๖ ล้านบาท คิดเป็นร้อยละ ๑๐๐ จำแนกเป็น</p> <ul style="list-style-type: none"> -งบประมาณ กทม 62.26 ล้านบาท -งบอุดหนุนรัฐบาล - ล้านบาท -งบลงทุน 28.16 ล้านบาท -งบดำเนินการ 34.10 ล้านบาท - อื่น ๆ - ล้านบาท 	
	<p>โครงการ/กิจกรรมทั้งหมด ที่ดำเนินการ จำนวน ๔7 โครงการ/กิจกรรม</p>	<p>- ใช้งบประมาณ ๓๐ โครงการ/ กิจกรรม</p> <p>- ไม่ใช้งบประมาณ ๑7 โครงการ/ กิจกรรม</p>
	<p>โครงการ/กิจกรรมที่ส่งผลต่อตัวชี้วัด จำนวน ๔4 โครงการ/กิจกรรม</p>	

โครงการ/กิจกรรมสำคัญที่ส่งผลกระทบต่อตัวชี้วัดหลัก

มาตรการที่ ๑ กำหนดกรอบพัฒนาพื้นที่สีเขียวให้เหมาะสมและตรวจสอบการใช้ประโยชน์พื้นที่สีเขียวเพื่อสภาพแวดล้อมที่ดีของเมืองในแต่ละพื้นที่เขต

กิจกรรมสำรวจและประเมินศักยภาพในการพัฒนาพื้นที่ที่ใช้สร้างเป็นพื้นที่สีเขียว คิดเป็นร้อยละ 10๐

หน่วยงานรับผิดชอบ สำนักงานสวนสาธารณะ ร่วมกับสำนักงานเขต

เป้าหมาย ศึกษา ตรวจสอบและประเมินศักยภาพของพื้นที่สีเขียวประเภทที่ล้อมและพื้นที่ว่าง ซึ่งรวบรวมไว้ตามฐานข้อมูลพื้นที่สีเขียวตามฐานข้อมูลและระบบติดตามประเมินผลการเพิ่มพื้นที่สีเขียวของกรุงเทพมหานครในพื้นที่ 50 เขต

x สนับสนุนนโยบายผู้ว่าราชการกรุงเทพมหานคร (ระบุ) -

ประเภทโครงการ/กิจกรรม	งบประมาณ	
	ใช้งบประมาณ	ไม่ใช้งบประมาณ
...✓... ปีเดียว		✓
..... ต่อเนื่อง 5 ปี (2557 – 2560)		

แสดงรายละเอียดงบประมาณโครงการ/กิจกรรม

ระยะเวลาดำเนินการ (พ.ศ.)	ประเภทเงินงบประมาณ		ประเภทเงินนอกงบประมาณ		รวมทั้งสิ้น	งบประมาณที่ใช้ไป
	งบดำเนินการ (ล้านบาท)	งบลงทุน (ล้านบาท)	งบดำเนินการ (ล้านบาท)	งบลงทุน (ล้านบาท)		
2561	-	-	-	-	-	-
รวม	-	-	-	-	-	-

สถานะงบประมาณโครงการ/กิจกรรม

งบประมาณที่ได้รับทั้งหมด - ล้านบาท

- งบประมาณที่ใช้ไป - ล้านบาท คิดเป็นร้อยละ -
- จำแนกเป็น

แหล่งที่มา	ประเภทงบประมาณ
- งบประมาณ กทม. - ล้านบาท	- งบลงทุน - ล้านบาท
- งบอุดหนุนรัฐบาล - ล้านบาท	- งบดำเนินการ - ล้านบาท
- อื่น ๆ - ล้านบาท	

ผลการดำเนินงานโครงการ/กิจกรรม คิดเป็นร้อยละ 100

สำนักงานสวนสาธารณะ สำนักสิ่งแวดล้อมร่วมกับสำนักงานเขตประเมินศักยภาพพื้นที่สีเขียวที่ไม่ใช่สวนตามฐานข้อมูลและระบบติดตามประเมินผลการเพิ่มพื้นที่สีเขียวของกรุงเทพมหานคร ทั้งนี้มี 8

สำนักงานเขตส่งข้อมูล ประกอบด้วย เขตราชบุรีบูรณะ 3 แห่ง เขตตลิ่งชัน 2 แห่ง เขตหนองจอก บางเขน เขตมีนบุรี เขตธนบุรี เขตบางรัก และเขตลาดพร้าว เขตละ 1 แห่ง รวมจำนวนทั้งสิ้น 11 แห่ง (244-3-74.88 ไร่-งาน-ตารางวา) มีเพียง 1 แห่ง (0-2-62.70 ไร่-งาน-ตารางวา) ในพื้นที่เขตบางรักที่สามารถดำเนินการ จัดสร้างเป็นสวนหย่อมได้ สำนักสิ่งแวดล้อมสุรพนาเรียนผู้ว่าราชการกรุงเทพมหานครเรียบร้อยแล้ว

มาตรการที่ ๕ พัฒนาพื้นที่สีเขียวเพื่อการพักผ่อนหย่อนใจและปรับปรุงภูมิทัศน์ให้ร่มรื่นสวยงามเหมาะสมกับ เมืองและชุมชนเพิ่มขึ้น ดำเนินการร้อยละ 75.22

๑.โครงการพัฒนาพื้นที่ว่างให้เป็นพื้นที่สีเขียวในรูปแบบสวนสาธารณะ

ผลดำเนินการคิดเป็นร้อยละ 56.29

หน่วยงานรับผิดชอบ สำนักงานสวนสาธารณะ /สำนักผังเมือง

เป้าหมาย ดำเนินการสร้างสวนสาธารณะหลักรวม 7 แห่ง ประกอบด้วย

๑) ก่อสร้างสวนสาธารณะบึงลำไผ่ ระยะที่ 1

๒) ก่อสร้างสวนสาธารณะเฉลิมพระเกียรติพระบาทสมเด็จพระเจ้าอยู่หัว เนื่องในโอกาส

พระราชพิธีมหามงคลเฉลิมพระชนมพรรษา 7 รอบ

๓) ก่อสร้างสวนสาธารณะภายในสถานีพัฒนาที่ดินกรุงเทพมหานคร (ถนนบางขุนเทียน

ชายทะเล)

4) ก่อสร้างสวนสาธารณะบริเวณซอยเพชรเกษม 69 (บางบอน)

๕) ก่อสร้างสวนสาธารณะใต้ทางด่วนต่างระดับถนนกาญจนาภิเษก

6) โครงการพระปกเกล้าสกายพาร์ค

7) โครงการปรับปรุงภูมิทัศน์บริเวณป้อมมหากาฬ

1.1 โครงการก่อสร้างสวนสาธารณะภายในสถานีพัฒนาที่ดินกรุงเทพมหานคร

(ถนนบางขุนเทียนชายทะเล)

หน่วยงานรับผิดชอบ สำนักงานสวนสาธารณะ

เป้าหมายก่อสร้างสวนสาธารณะสวนสาธารณะภายในสถานีพัฒนาที่ดินกรุงเทพมหานคร

ถนนบางขุนเทียนชายทะเล สำนักงานพัฒนาที่ดินเขต 1 กรมพัฒนาที่ดินถนนบางขุนเทียนชายทะเล

เขตบางขุนเทียน พื้นที่ 37 ไร่

- สนับสนุนนโยบายผู้ว่าราชการกรุงเทพมหานคร (ระบุ) -

ประเภทโครงการ/กิจกรรม	งบประมาณ	
	ใช้งบประมาณ	ไม่ใช้ งบประมาณ
..... ปีเดียว		
...✓...ต่อเนื่อง 5 ปี (2557 – 2560)	115	

แสดงรายละเอียดงบประมาณโครงการ/กิจกรรม

ระยะเวลา ดำเนินการ (พ.ศ.)	ประเภทเงินงบประมาณ		ประเภทเงินนอกงบประมาณ		รวมทั้งสิ้น	งบประมาณ ที่ใช้ไป
	งบดำเนินการ (ล้านบาท)	งบลงทุน (ล้านบาท)	งบดำเนินการ (ล้านบาท)	งบลงทุน (ล้านบาท)		
2557-58	-	1	-	-	1	
2559	-	1	-	-	1	
2560	-	113	-	-	113	
2561	-	-	-	-	-	
รวม		115	-	-	115	

สถานงบประมาณโครงการ/กิจกรรม

งบประมาณที่ได้รับทั้งหมด - ล้านบาท

- งบประมาณที่ใช้ไป - ล้านบาท คิดเป็นร้อยละ -
- จำแนกเป็น

แหล่งที่มา	ประเภทงบประมาณ
- งบประมาณ กทม.- ล้านบาท	- งบลงทุน - ล้านบาท
- งบอุดหนุนรัฐบาล - ล้านบาท	- งบดำเนินการ - ล้านบาท
- อื่น ๆ - ล้านบาท	

ผลการดำเนินงานโครงการ/กิจกรรม ร้อยละ 2

1. กรุงเทพมหานครได้มีการลงนามบันทึกข้อตกลงกับกรมพัฒนาที่ดิน กระทรวงเกษตรและสหกรณ์เพื่อพัฒนาเป็นสวนสาธารณะ เมื่อวันที่ 12 กันยายน 2556
2. สำนักสิ่งแวดล้อมได้รับงบประมาณทั้งโครงการจำนวน 115,000,000.- บาท
ปี 2557-58 จำนวน 1,000,000.-บาท
ปี 2559 จำนวน 1,000,000.-บาท
ขอตั้งปี 2560 ส่วนที่เหลือจำนวน 113,000,000.-บาท
3. ได้ผู้รับจ้างออกแบบแล้ว คือ มหาวิทยาลัยเทคโนโลยีพระจอมเกล้าธนบุรี เป็นเงิน 2,750,000.-บาท สัญญาเลขที่ สสล.44/2559 ลงวันที่ 30 ธันวาคม 2558 จะแล้วเสร็จวันที่ 28 เมษายน 2559
4. จัดกิจกรรมประชาคมระดมสมองชุมชนในโครงการจ้างที่ปรึกษาออกแบบสวนสาธารณะภายในสถานีพัฒนาที่ดินกรุงเทพมหานคร ณ วัดปโทบลีพล ถ.บางขุนเทียนชายทะเล วันที่ 6 กุมภาพันธ์ 2559
5. จัดทำราคากลางต้นไม้เรียบร้อยแล้วเมื่อวันที่ 29 พ.ย.59
6. ชะลอรายงานผลการลงประกาศร่างขอบเขตของงาน (TOR) และร่างเอกสารการประมูล และขอความเห็นชอบจ้างเหมาเนื่องจากการประชุมคณะกรรมการเศรษฐกิจการเงิน การคลัง และติดตามงบประมาณ มีข้อสังเกตให้ตรวจสอบการอนุญาตการใช้ที่ดินเพื่อก่อสร้างสวนสาธารณะ
7. ติดตามผลการดำเนินการจัดทำ MOU กรมธนารักษ์มีหนังสือด่วนที่สุด ที่ กค 0315/10740 ลงวันที่ 13 กรกฎาคม 2560 แจ้งหลักเกณฑ์และวิธีการขอใช้ที่ราชพัสดุให้กรุงเทพมหานครทราบโดยกรมธนารักษ์มีหนังสือที่ กค0314/1784 ลงวันที่ 13 กรกฎาคม 2560 ขอคืนพื้นที่แปลงดังกล่าวจากกรมพัฒนาที่ดินภายใน 30 วัน จากนั้นจะมีหนังสือแจ้งให้กรุงเทพมหานครขอใช้ที่ราชพัสดุแปลงดังกล่าวเพื่อก่อสร้างสวนต่อไป
8. กรมพัฒนาที่ดินส่งคืนพื้นที่ให้กรมธนารักษ์ เพื่อทำบันทึกข้อตกลงสัดส่วนพื้นที่ระหว่าง กรุงเทพมหานคร จำนวน 37 ไร่ กับกรมพัฒนาที่ดิน 13 ไร่
9. จัดทำหนังสือคืนเงินเนื่องจากคาดการณ์แล้ว ไม่สามารถเบิกจ่ายงบประมาณได้ทันวันที่ 30 กันยายน 2561 ตามหนังสือที่ กท 1106/1561 ลงวันที่ 9 มกราคม 2561

10. กรมธนารักษ์มีหนังสือที่ กค 0314/4150 ลงวันที่ 27 มีนาคม 2561 แจ้งการใช้ที่ดิน
11. ขณะนี้อยู่ระหว่างการขอใช้ที่ราชพัสดุแปลงหมายเลขทะเบียนที่ 1044 เนื้อที่ 37-0-00 ไร่ โดยจัดทำแบบขอใช้ที่ราชพัสดุ(แบบ ทบ.4) พร้อมเอกสารที่เกี่ยวข้อง ให้กรมธนารักษ์พิจารณาการขอใช้ที่ดิน

1.2 โครงการก่อสร้างสวนสาธารณะสวนบริเวณซอยเพชรเกษม ๖๙ (เขตบางบอน 3)

หน่วยงานรับผิดชอบ สำนักงานสวนสาธารณะ

เป้าหมายก่อสร้างสวนสาธารณะบริเวณซอยเพชรเกษม ๖๙ เขตบางแค พื้นที่ ๗๐ ไร่

ให้บริการประชาชนในพื้นที่กรุงเทพมหานคร ดานฝั่งธนบุรี

✓ สนับสนุนนโยบายผู้ว่าราชการกรุงเทพมหานคร (ระบุ) Now ทำจริง..เห็นผลจริง..200 วัน

ประเภทโครงการ/กิจกรรม	งบประมาณ	
	ใช้งบประมาณ	ไม่ใช้ งบประมาณ
..... ปีเดียว	-	-
...✓... ต่อเนื่อง 4 ปี (2557 – 2560)	209.1	-

แสดงรายละเอียดงบประมาณโครงการ/กิจกรรม

ระยะเวลา ดำเนินการ (พ.ศ.)	ประเภทเงินงบประมาณ		ประเภทเงินนอกงบประมาณ		รวมทั้งสิ้น	งบประมาณ ที่ใช้ไป
	งบดำเนินการ (ล้านบาท)	งบลงทุน (ล้านบาท)	งบดำเนินการ (ล้านบาท)	งบลงทุน (ล้านบาท)		
2557-57	-	1	-	-	1	
2558		1			1	
2560	-	208	-	-	208	
2561	-	-	-	-	-	-
รวม		210	-	-	210	209.1

สถานะงบประมาณโครงการ/กิจกรรม

งบประมาณที่ได้รับทั้งหมด 210 ล้านบาท

- งบประมาณที่ใช้ไป 209 ล้านบาท คิดเป็นร้อยละ 99.57
- จำแนกเป็น

แหล่งที่มา	ประเภทงบประมาณ
- งบประมาณ กทม. 209.1 ล้านบาท	- งบลงทุน 209.1 ล้านบาท
- งบอุดหนุนรัฐบาล - ล้านบาท	- งบดำเนินการ - ล้านบาท
- อื่น ๆ - ล้านบาท	

ผลการดำเนินงานโครงการ/กิจกรรม ร้อยละ 82

1. สำนักสิ่งแวดล้อมได้ดำเนินการทำสัญญาเช่าพื้นที่จากสำนักงานทรัพย์สินส่วนพระมหากษัตริย์เริ่มสัญญาเมื่อวันที่ 1 เมษายน 2556 รวมระยะเวลาเช่า 30 ปี จ่ายค่าเช่าเป็นรายปีอัตราค่าเช่าปี 2557 จำนวน 6,300,000.-บาท

2. สำนักสิ่งแวดล้อมได้รับงบประมาณทั้งโครงการ จำนวน 210,000,000.- บาท
ปี 2557-2558 จำนวน 1,000,000.-บาท

ปี 2559 จำนวน 1,000,000.-บาท

ขอตั้งงบประมาณปี 2560 ส่วนที่เหลือ จำนวน 208,000,000.-บาท

3. ได้ผู้รับจ้างแล้ว คือ บ.ไฟโรจน์สมพงษ์พาณิชย์ จำกัด เป็นเงิน 209,100,000.-บาท
สัญญาเลขที่ สสล.56/2560 ลงวันที่ 30 ธันวาคม 2559 สิ้นสุดสัญญาวันที่ 25 ธันวาคม 2560

4. ระยะเวลาก่อสร้าง 360 วัน อยู่ระหว่างดำเนินการตามสัญญา

4.ระยะเวลาก่อสร้าง 360 วัน แบ่งออกเป็น 10 งวดงาน

5.เบิกจ่ายค่าางวดงานที่ 1-3 แล้ว

6.อยู่ระหว่างคณะกรรมการปรับเพิ่ม-ลดเนื้องาน

7.อยู่ระหว่างแก้ไขรูปแบบรายการก่อสร้างและตัดเนื้องานบริเวณที่มีผู้บุกรุก

8.ขณะนี้ผู้รับจ้างดำเนินการก่อสร้างตามสัญญาทั้งโครงการได้ 60 % ดังนี้

- ดอกเส้าเข็มรั้วและประตูทางเข้า แล้วเสร็จ 52 %

- ก่อสร้างอาคารสำนักงาน อาคารสุขาสาธารณะ แล้วเสร็จ 55 %

- ดอกเส้าเข็มเขื่อน แล้วเสร็จ 45%

- ดอกเส้าเข็มสะพาน แล้วเสร็จ 65 %

- ถมบดอัดลูกรังลานวงเวียนทางเข้า แคนอาเชียนสนามเด็กเล่น

สนามกีฬา ลานอาคารสุขา 4 สวนสุขภาพ แล้วเสร็จ 90 %

- ถมบดลูกรังพื้นที่ส่วน Dog Park และลานทางเข้า แล้วเสร็จ 60 %

- ความคืบหน้าในการก่อสร้าง 60 %

1.3 โครงการก่อสร้างสวนสาธารณะเฉลิมพระเกียรติพระบาทสมเด็จพระเจ้าอยู่หัวเนื่องใน

โอกาสพระราชพิธีมหามงคลเฉลิมพระชนมพรรษา ๗ ปี

หน่วยงานรับผิดชอบ สำนักงานสวนสาธารณะ สำนักสิ่งแวดล้อม

เป้าหมายสร้างสวนสาธารณะระดับเมืองย่านฝั่งธนบุรีด้านใต้ และเป็นการเฉลิมพระเกียรติ

พระบาทสมเด็จพระเจ้าอยู่หัว เนื่องในโอกาสพระราชพิธีมหามงคลเฉลิมพระชนมพรรษา 84 พรรษา

5 ธันวาคม 2554 เขตบางบอน พื้นที่ 100 ไร่ ปี

✓ สนับสนุนนโยบายผู้ว่าราชการกรุงเทพมหานคร (ระบุ) Now ทำจริง เห็นผลจริง 200 วัน

ประเภทโครงการ/กิจกรรม	งบประมาณ	
	ใช้งบประมาณ	ไม่ใช้ งบประมาณ
..... ปีเดียว		
...✓. ต่อเนื่อง ๖ ปี (พ.ศ. ๒๕๕9-๒๕๖๐)	366.5	

แสดงรายละเอียดงบประมาณโครงการ/กิจกรรม

ระยะเวลา ดำเนินการ (พ.ศ.)	ประเภทเงินงบประมาณ		ประเภทเงินนอกงบประมาณ		รวมทั้งสิ้น	งบประมาณ ที่ใช้ไป
	งบดำเนินการ (ล้านบาท)	งบลงทุน (ล้านบาท)	งบดำเนินการ (ล้านบาท)	งบลงทุน (ล้านบาท)		

ระยะเวลา ดำเนินการ (พ.ศ.)	ประเภทเงินงบประมาณ		ประเภทเงินนอกงบประมาณ		รวมทั้งสิ้น	งบประมาณ ที่ใช้ไป
	งบดำเนินการ (ล้านบาท)	งบลงทุน (ล้านบาท)	งบดำเนินการ (ล้านบาท)	งบลงทุน (ล้านบาท)		
2559	-	172.255	-	-	172.255	-
2560	-	194.245	-	-	194.245	-
2561	-	-	-	-	-	-
รวม	-	366.5	-	-	366.5	366.5

สถานะงบประมาณโครงการ/กิจกรรม

งบประมาณที่ได้รับทั้งหมด 366.5 ล้านบาท

- งบประมาณที่ใช้ไป 366.5 ล้านบาท คิดเป็นร้อยละ 100

● จำแนกเป็น

แหล่งที่มา	ประเภทงบประมาณ
- งบประมาณ กทม. 366.5 ล้านบาท	- งบลงทุน 366.5 ล้านบาท
- งบอุดหนุนรัฐบาล - ล้านบาท	- งบดำเนินการ - ล้านบาท
- อื่น ๆ - ล้านบาท	

ผลการดำเนินงาน ร้อยละ 98

1. สำนักสิ่งแวดลอมตั้งงบประมาณในเบื้องต้น ในปีงบประมาณ 2555 จำนวน 150,000,000.- บาท
2. สำนักสิ่งแวดลอมได้จ้างสถาบันวิจัยสภาพแวดลอม จุฬาลงกรณ์มหาวิทยาลัย เป็นที่ปรึกษา ดำเนินการออกแบบและประมาณราคาค่าก่อสร้าง เป็นจำนวนเงิน 279,000,000.- บาท
3. สำนักสิ่งแวดลอมขอเปลี่ยนแปลงวงเงินดำเนินการจากเดิม 150,000,000.-บาท เป็น 368,000,000.-บาท
4. สำนักสิ่งแวดลอมส่งรูปแบบและรายการก่อสร้างให้หน่วยบัญชาการทหารพัฒนา พิจารณา เนื่องจากมีการเพิ่มเนื้องานการก่อสร้างและเพิ่มวงเงินการก่อสร้าง จากเดิม 150,000,000.-บาท เป็นเงิน 368,000,000.-บาท และเปลี่ยนแปลงระยะเวลาก่อสร้างจาก 160 วันเป็น 600 วัน เพื่อดำเนินการให้ครบถ้วนตามโครงการ
5. อนุมัติจ้างตามหนังสือสำนักสิ่งแวดลอมที่ กท1106/2514 ลงวันที่ 19 พฤษภาคม 2558 และหนังสือสำนักการคลังที่ กท 1305/3984 ลงวันที่ 12 มิถุนายน 2558
6. ได้ผู้รับจ้างคือ บริษัท ไฟโรจน์สมพงษ์พาณิชย์ จำกัด เสนอราคาต่ำสุด 366,550,000.- บาท คณะกรรมการต่อรองลดลงเหลือเป็นเงิน 366,500,000.- บาท สัญญาเลขที่ สสล.33/2559 ลงวันที่ 23 ธันวาคม 2558 วงเงิน 366,500,000.-บาท สิ้นสุดสัญญา 14 ส.ค.2560 แบ่งเป็น 20 งวดงาน
 - งบปี 2559 (282 วัน) = 172,255,000.-บาท
 - งบปี 2560 (318 วัน) = 194,245,000.- บาท
 - เบิกจ่ายค่างวดงานที่ 1-9 แล้ว
 - อยู่ระหว่างรายงานผลตรวจรับงานงวดที่ 10-15
 - ลงนามในสัญญาแก้ไขเพิ่มเติม (ครั้งที่ 2) เมื่อวันที่ 16 มิถุนายน 2560
 - อยู่ระหว่างขยายระยะเวลาสัญญา ตามหนังสือที่ กท 0405/437 ลงวันที่ 18 มกราคม 2561
 - บันทึกต่อท้ายสัญญา (ครั้งที่ 1) ลงวันที่ 18 เมษายน 2561 ซึ่งขยายระยะเวลาสัญญาเป็น 1,003 วัน สิ้นสุดสัญญา วันที่ 21 กันยายน 2561
 - ขณะนี้ผู้รับจ้างดำเนินการก่อสร้างตามสัญญาทั้งโครงการได้ 98 %

1.4 โครงการก่อสร้างสวนสาธารณะบึงลำไผ่ เขตมีนบุรี ระยะที่ 1

หน่วยงานรับผิดชอบ สำนักงานสวนสาธารณะ สำนักสิ่งแวดลอม

เป้าหมาย ก่อสร้างสวนสาธารณะบริเวณซอยประชาร่วมใจ 7 บึงลำไผ่ เขตมีนบุรี ระยะที่ 1
ระดับสวนชุมชน ขนาดประมาณ 30 ไร่ จากพื้นที่ทั้งหมด 78-2-57 ไร่-งาน-ตารางวา เพื่อให้บริการประชาชน
นิตะวันออกของกรุงเทพมหานคร

✓ สนับสนุนนโยบายผู้ว่าราชการกรุงเทพมหานคร (ระบุง) Now ทำจริง เห็นผลจริง 100 วัน

ประเภทโครงการ/กิจกรรม	งบประมาณ	
	ใช้งบประมาณ	ไม่ใช้งบประมาณ
..... ปีเดียว	-	-
...✓ ต่อเนื่อง 6 ปี (2556 – 2559)	94.6	-

แสดงรายละเอียดงบประมาณโครงการ/กิจกรรม

ระยะเวลา ดำเนินการ (พ.ศ.)	ประเภทเงินงบประมาณ		ประเภทเงินนอกงบประมาณ		รวมทั้งสิ้น	งบประมาณ ที่ใช้ไป
	งบดำเนินการ (ล้านบาท)	งบลงทุน (ล้านบาท)	งบดำเนินการ (ล้านบาท)	งบลงทุน (ล้านบาท)		
2556-57	-	20	-	-	20	-
2558	-	0.1	-	-	0.1	-
2559	-	74.9	-	-	74.9	-
2560	-	-	-	-	-	-
2561	-	-	-	-	-	-
รวม	-	95	-	-	95	95

สถานะงบประมาณโครงการ/กิจกรรม

งบประมาณที่ได้รับทั้งหมด 95 ล้านบาท

- งบประมาณที่ใช้ไป 94.6 ล้านบาท คิดเป็นร้อยละ 99.57
- จำแนกเป็น

แหล่งที่มา	ประเภทงบประมาณ
- งบประมาณ กทม. 94.6 ล้านบาท	- งบลงทุน 94.6 ล้านบาท
- งบอุดหนุนรัฐบาล - ล้านบาท	- งบดำเนินการ - ล้านบาท
- อื่น ๆ - ล้านบาท	

ผลการดำเนินงาน ร้อยละ 100

1. สำนักสิ่งแวดล้อมได้จัดทำคำสั่งแต่งตั้งคณะกรรมการเพื่อพิจารณาการรื้อย้ายชุมชนที่ได้รับผลกระทบจากการสร้างสวนสาธารณะของกรุงเทพมหานครและได้จัดทำคำสั่ง ที่ 160/2556 ลงวันที่ 1 พ.ย. 2556 แต่งตั้งคณะทำงานพิจารณาดำเนินการกับผู้บุกรุกในพื้นที่สร้างสวนสาธารณะพื้นที่เขตมีนบุรี และคำสั่ง ที่ 161/2556 ลงวันที่ 1 พ.ย. 2556 แต่งตั้งคณะทำงานฯ พื้นที่เขตคลองสามวา
2. สำนักสิ่งแวดล้อมได้รับงบประมาณรายจ่ายเพิ่มเติมทั้งโครงการ จำนวน 95,000,000.-บาท
ปี 2556 - 2557 จำนวน 20,000,000.- บาท
ปี 2558 จำนวน 100,000.-บาท
ปี 2559 ขอตั้งงบปี 2559 ส่วนที่เหลือ จำนวน 74,900,000.-บาท
3. คณะกรรมการจัดทำราคากลาง เสนอขอความเห็นชอบจ้างตามหนังสือที่ กท 1106/2515 ลงวันที่ 18 พฤษภาคม 2558 ผู้ว่าราชการกรุงเทพมหานครเห็นชอบจ้างแล้ววันที่ 4 มิถุนายน 2558

4. รับเอกสารประมาณฯ วันที่ 13 กรกฎาคม 2558

5. ได้ผู้รับจ้างแล้ว คือ บริษัทเวิลด์ เดสคอน จำกัด เป็นเงิน 94,600,000.-บาท อยู่ในระยะสัญญา สัญญาเลขที่ 34/2559ลว. 24 ธ.ค. 2558 ระยะเวลาก่อสร้าง 300 วัน เริ่มสัญญาเมื่อวันที่ 25 ธ.ค. 2558สิ้นสุดสัญญา 19 ต.ค. 2559 แบ่งออกเป็น 9 งวดงาน เบิกจ่ายค่างานงวดที่ 1 แล้ว ลงนามในสัญญาแก้ไขเพิ่มเติม เมื่อวันที่ 20 กันยายน 2560 มีการขยายระยะเวลาสัญญาจ้าง

6. ก่อสร้างระยะที่ 1 แล้วเสร็จ ผู้ว่าราชการกรุงเทพมหานครให้ชื่อใหม่ว่าสวนสิริภิรมย์ ทำพิธีเปิดสวนอย่างเป็นทางการเมื่อวันที่ 1 พฤษภาคม 2561

7 อยู่ระหว่างจัดทำรายงานผลการตรวจรับ เพื่อทำฎีกาเบิกจ่าย

1.5 โครงการก่อสร้างสวนสาธารณะใต้ทางด่วนต่างระดับถนนกาญจนาภิเษก

หน่วยงานรับผิดชอบ สำนักงานสวนสาธารณะ สำนักสิ่งแวดล้อม

เป้าหมาย ก่อสร้างสวนสาธารณะใต้ทางด่วนต่างระดับถนนกาญจนาภิเษกตัดกับถนนพรานนก-พุทธมณฑลสาย 4 (สวนทวีกาญจนา) เขตทวีวัฒนา พื้นที่ประมาณ 20 ไร่

✓ สนับสนุนนโยบายผู้ว่าราชการกรุงเทพมหานคร (ระบุ) Now ทำจริง เห็นผลจริง 300 วัน

ประเภทโครงการ/กิจกรรม	งบประมาณ	
	ใช้งบประมาณ	ไม่ใช้งบประมาณ
..... ปีเดียว	-	-
..... ต่อเนื่อง .. ปี (.....)	-	-

แสดงรายละเอียดงบประมาณโครงการ/กิจกรรม

ระยะเวลา ดำเนินการ (พ.ศ.)	ประเภทเงินงบประมาณ		ประเภทเงินนอกงบประมาณ		รวมทั้งสิ้น	งบประมาณ ที่ใช้ไป
	งบดำเนินการ (ล้านบาท)	งบลงทุน (ล้านบาท)	งบดำเนินการ (ล้านบาท)	งบลงทุน (ล้านบาท)		
2561		-	-	-	-	-
รวม	-	-	-	-	-	-

สถานะงบประมาณโครงการ/กิจกรรม

งบประมาณที่ได้รับทั้งหมด - ล้านบาท

- งบประมาณที่ใช้ไป - ล้านบาท คิดเป็นร้อยละ -
- จำแนกเป็น

แหล่งที่มา	ประเภทงบประมาณ
- งบประมาณ กทม. - ล้านบาท	- งบลงทุน - ล้านบาท
- งบอุดหนุนรัฐบาล - ล้านบาท	- งบดำเนินการ - ล้านบาท
- อื่น ๆ - ล้านบาท	

ผลการดำเนินงาน ร้อยละ 30

- อยู่ระหว่างขั้นตอนการก่อสร้างสวน กำหนดเปิดภายในปี พ.ศ. 2561 ระยะเวลาการก่อสร้าง 90 วัน (29 มิถุนายน 2561 - 27 กันยายน 2561) รายละเอียดงาน
 - ก่อสร้างทางเดินวิ่ง ระยะทางประมาณ 330 ม.ได้ผลงาน 10 %
 - ก่อสร้างลานเอนกประสงค์ ลานพักผ่อน และลานทางเข้า
 - ติดตั้งระบบไฟฟ้าแสงสว่าง พร้อมบรรจุระบบจนใช้งานได้
 - ความคืบหน้าถมดินปรับระดับ ได้ผลงาน 25 %
 - งานก่อสร้างลานเอนกประสงค์ ได้ผลงาน 25 %
 - งานระบบระบายน้ำ ได้ผลงาน 10 %
 - งานระบบไฟฟ้าส่องสว่าง ได้ผลงาน 10 %
 - ปัญหาอุปสรรคฝนตกเกือบทุกวัน ทำให้ไม่สามารถลงชั้นหินคลุกและบดอัดได้
 - สรุปผลงานการก่อสร้าง ณ ตุลาคม 2561 ได้ผลงานรวม 20 %

1.6 โครงการพระปกเกล้าสกายพาร์ค

หน่วยงานรับผิดชอบ สำนักผังเมือง

เป้าหมาย ก่อสร้างสวนสาธารณะลอยฟ้าอยู่ระหว่างสะพานพระปกเกล้าและสะพานพระพุทธยอดฟ้าจุฬาโลก ขนาดพื้นที่ยาว 230 ม. กว้าง 8.5 ม.พื้นที่ใต้สะพานจัดเป็นศูนย์การเรียนรู้สำหรับประชาชน

✓ สนับสนุนนโยบายผู้ว่าราชการกรุงเทพมหานคร -

ประเภทโครงการ/กิจกรรม	งบประมาณ	
	ใช้งบประมาณ	ไม่ใช้งบประมาณ
..... ปีเดียว	-	-
..... ต่อเนื่อง .. ปี (.....)	-	-

แสดงรายละเอียดงบประมาณโครงการ/กิจกรรม

ระยะเวลา ดำเนินการ (พ.ศ.)	ประเภทเงินงบประมาณ		ประเภทเงินนอกงบประมาณ		รวมทั้งสิ้น	งบประมาณ ที่ใช้ไป
	งบดำเนินการ (ล้านบาท)	งบลงทุน (ล้านบาท)	งบดำเนินการ (ล้านบาท)	งบลงทุน (ล้านบาท)		
2561		-	-	-	-	-
2562		120			120	
รวม	-	120	-	-	120	-

สถานะงบประมาณโครงการ/กิจกรรม

งบประมาณที่ได้รับทั้งหมด - ล้านบาท

- งบประมาณที่ใช้ไป - ล้านบาท คิดเป็นร้อยละ -
- จำแนกเป็น

แหล่งที่มา	ประเภทงบประมาณ
- งบประมาณ กทม. - ล้านบาท	- งบลงทุน - ล้านบาท
- งบอุดหนุนรัฐบาล - ล้านบาท	- งบดำเนินการ - ล้านบาท
- อื่น ๆ - ล้านบาท	

ผลการดำเนินงาน ร้อยละ 5

มีการปรับปรุงแบบสวนสาธารณะและหารือกับหน่วยงานที่เกี่ยวข้องซึ่งกรุงเทพมหานครได้ออกแบบก่อสร้างเสร็จเรียบร้อยแล้ว และนำเข้าสู่กระบวนการอีดิตติ้งแล้ว

1.7 โครงการปรับปรุงภูมิทัศน์บริเวณป้อมมหากาฬ

หน่วยงานรับผิดชอบ สำนักผังเมือง

เป้าหมาย สร้างสวนสาธารณะสร้างบริเวณป้อมมหากาฬ พื้นที่ 4-3-59.35 ไร่-งาน-ตารางวา ตั้งอยู่บริเวณเชิงสะพานผ่านฟ้าลีลาศ ติดกับถนนมหาไชย แขวงบวรนิเวศ เขตพระนคร กรุงเทพมหานคร ทางด้านหลังมีกำแพงเมืองพระนครหลงเหลืออยู่

✓ สนับสนุนนโยบายผู้ว่าราชการกรุงเทพมหานคร

ประเภทโครงการ/กิจกรรม	งบประมาณ	
	ใช้งบประมาณ	ไม่ใช้งบประมาณ
..... ปีเดียว	-	-
..... ต่อเนื่อง .. ปี (.....)	-	-

แสดงรายละเอียดงบประมาณโครงการ/กิจกรรม

ระยะเวลา ดำเนินการ (พ.ศ.)	ประเภทเงินงบประมาณ		ประเภทเงินนอกงบประมาณ		รวมทั้งสิ้น	งบประมาณ ที่ใช้ไป
	งบดำเนินการ (ล้านบาท)	งบลงทุน (ล้านบาท)	งบดำเนินการ (ล้านบาท)	งบลงทุน (ล้านบาท)		
2561		-	-	-	-	-
รวม	-	-	-	-	-	-

สถานะงบประมาณโครงการ/กิจกรรม

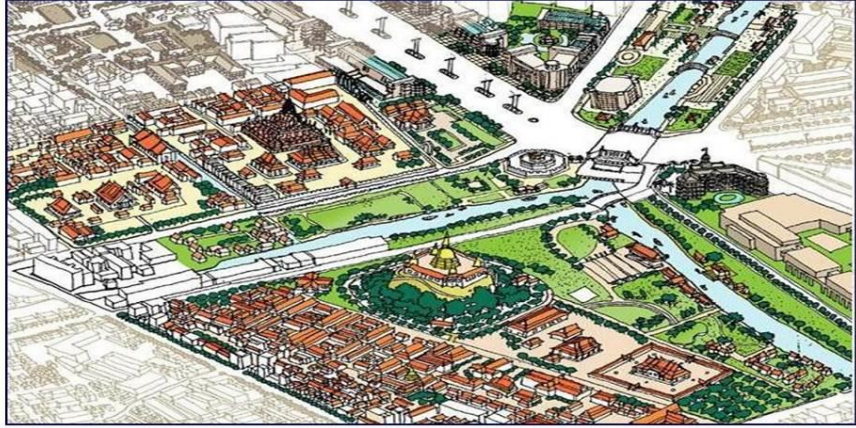
งบประมาณที่ได้รับทั้งหมด - ล้านบาท

- งบประมาณที่ใช้ไป - ล้านบาท คิดเป็นร้อยละ -
- จำแนกเป็น

แหล่งที่มา	ประเภทงบประมาณ
- งบประมาณ กทม. - ล้านบาท	- งบลงทุน - ล้านบาท
- งบอุดหนุนรัฐบาล - ล้านบาท	- งบดำเนินการ - ล้านบาท
- อื่น ๆ - ล้านบาท	



โครงการปรับปรุงภูมิทัศน์บริเวณป้อมมหากาฬ



กรุงเทพมหานคร

ผลการดำเนินงาน ร้อยละ 100

ดำเนินการพัฒนาเป็นสวนสาธารณะเสร็จเรียบร้อยแล้ว ตั้งแต่ช่วงต้นเดือนพฤษภาคม 2561 สำนักการโยธาได้ปรับพื้นดินภายในนำดินมาปรับพื้นที่เพิ่มเติมยกระดับพื้นดินภายในให้สูงขึ้นบดอัดพื้นดินให้มีความหนาแน่นและปรับปรุงสวนหย่อมบริเวณด้านข้างริมคลองโองัดติดกับประตูระบายน้ำคลองลพหลโยธินให้เชื่อมต่อกับสวนสาธารณะที่กทม.กำลังปรับปรุง สำนักสิ่งแวดล้อมได้ปลูกหญ้า เพื่อจัดทำเป็นสวนสาธารณะชั่วคราวก่อน สำนักการโยธาติดตั้งไฟฟ้าส่องสว่างและปูทางเดินแอสฟัลท์ หลังจากนั้นจะเก็บรายละเอียดเนื้องานให้เรียบร้อยเพื่อเปิดให้ประชาชนเข้ามาใช้บริการได้ในวันที่ 1 มิถุนายนเป็นต้นไป สำนักผังเมืองจัดทำป้ายเกี่ยวกับประวัติศาสตร์ความเป็นมาของป้อมมหากาฬ งานที่ต้องดำเนินการต่อไปคือการปรับปรุงตัวป้อมมหากาฬและกำแพงซึ่งมีสภาพทรุดโทรมและต้องปรับปรุงเร่งด่วน เบื้องต้น สำนักผังเมืองได้หารือกับกรมศิลปากร เพื่อหาบริษัทผู้รับจ้างดำเนินการซ่อมแซม อีกทั้ง หารือแนวทางการพัฒนาและปรับปรุงภูมิทัศน์ระยะยาว โดยต้องออกแบบภายใต้แผนปฏิบัติการอนุรักษ์และพัฒนาป้อมมหากาฬ แนวกำแพงเมืองและบริเวณโดยรอบตามแผนแม่บทของคณะกรรมการอนุรักษ์และพัฒนากรุงรัตนโกสินทร์และเมืองเก่า

2. กิจกรรมการจัดหาที่ดิน (ซื้อ/เช่า/ขอใช้/แลกเปลี่ยน/รับบริจาค) จากหน่วยงาน

ภาคเอกชน หน่วยงานภาครัฐ

อยู่ระหว่างสำนักงานสวนสาธารณะดำเนินการก่อสร้าง สำรวจและประสานการขอใช้พื้นที่จากหน่วยงานอื่นในพื้นที่ 17 แห่ง ดำเนินการร้อยละ 52

1. ที่ดินลำบึงพระยา ถ.ราษฎร์อุทิศ พื้นที่ 10 ไร่ 3 งาน 27 ตารางวา (เขตมีนบุรี)

เรียกว่า "สวนพระยาภิรมย์" ดำเนินการร้อยละ 100

สำนักสิ่งแวดล้อมได้รับงบประมาณทั้งโครงการ จำนวน 30,000,000.-บาท

ปี 2557-2558 จำนวน 1,000,000.-บาท

ปี 2559 จำนวน 23,000,000.-บาท

ออกแบบแล้วเสร็จ เห็นชอบแล้วเมื่อวันที่ 22 พ.ค. 2558 ได้ผู้รับจ้างแล้ว คือ บริษัท เจ. บราเธอร์ คอนสตรัคชั่น จำกัด วงเงิน 26,360,000.-บาท สัญญาเลขที่ สสล.175/2558 ลงวันที่ 25 กันยายน 2558 สิ้นสุดสัญญาวันที่ 22 พฤษภาคม 2559 แบ่งออกเป็น 10 งวดงาน เบิกจ่ายแล้ว 8 งวด อยู่ระหว่างรายงานผล การตรวจรับงวดที่ 9-10 และขอจัดสรรเงินส่วนที่ขาด อยู่ระหว่างผู้รับจ้างดำเนินการก่อสร้างตามสัญญาและพ.กท. ได้อนุมัติให้ขยายระยะเวลาดำเนินการโครงการต่อเนื่องจาก 3 ปี (2557-2559) เป็น 4 ปี (2557-2560) ระยะเวลาก่อสร้าง 240 วัน ก่อสร้างแล้วเสร็จ

พลตำรวจเอก อัศวิน ขวัญเมือง ผู้ว่าราชการกรุงเทพมหานคร เป็นประธานในพิธีเปิดสวนพระยาภิรมย์ วันที่ 30 มกราคม 2560

2. สวนสาธารณะทางแยกต่างระดับวัชรพล เขตบางเขน (Dog park) (พื้นที่ 34 ไร่)

เรียกว่าสวนวัชรภิรมย์ ดำเนินการร้อยละ 100

สำนักสิ่งแวดล้อมดำเนินการจัดหาผู้รับจ้างเหมาก่อสร้าง ได้แก่ บริษัท เอ เอส เอ การช่างภายในวงเงินค่าก่อสร้างทั้งสิ้น 49,730,000.-บาท ระยะเวลาการก่อสร้าง 240 วัน ขออนุมัติจ้างเหมาฯ

ตามสัญญาเลขที่ สสส.161/2556 ลงวันที่ 10 ก.ย. 2556 ระยะเวลาก่อสร้าง 240 วัน ดำเนินก่อสร้างแล้วเสร็จ เปิดให้ประชาชนใช้อย่างไม่เป็นทางการเมื่อวันที่ 1 ก.พ. 2558 ผู้ว่าราชการกรุงเทพมหานคร-มหานครเป็นประธานในพิธีเปิดสวนเมื่อวันที่ 25 เม.ย. 2558

3.ที่ดินสาธารณประโยชน์ ช.จรัญสนิทวงศ์ 42 (โรงเรียนบางยี่ขัน) เขตบางพลัด (พื้นที่ 3 ไร่ 1 งาน 93 ตารางวา) เรียกสวนจรัญภิรมย์ ดำเนินการร้อยละ 100

สำนักสิ่งแวดล้อมได้รับงบประมาณรายจ่ายเพิ่มเติม ปี 2556 จำนวน 8,000,000.-บาท ผู้รับจ้างแล้ว คือ บริษัท สยามไพศาลกิจ (1995) จำกัด เป็นเงิน 7,898,000.-บาท สัญญาเลขที่ สสส.109/2557 ลงวันที่ 21 ก.ค. 57 สิ้นสุดสัญญาวันที่ 19 ต.ค. 57 ก่อสร้างแล้วเสร็จและผู้ว่าราชการกรุงเทพมหานครได้ทำพิธีเปิดสวนอย่างเป็นทางการเมื่อวันที่ 9 มีนาคม 2558

4.สวนสาธารณะบริเวณเคหะชุมชนร่มเกล้า เขตลาดกระบัง (พื้นที่ 6 ไร่) (สำนักงานเขตลาดกระบังดำเนินการ) ดำเนินการร้อยละ 100

สำนักงานสวนสาธารณะได้จัดสรรงบประมาณเป็น จำนวน 1,894,332.- บาท ให้แก่สำนักงานเขตลาดกระบัง เพื่อปรับปรุงพื้นที่แห่งนี้ให้เป็นสวนสาธารณะเพื่อให้ประชาชนได้มาใช้ออกกำลังกายและพักผ่อนหย่อนใจ

5.ที่สาธารณะประโยชน์บริเวณซอยสุวินทวงศ์ 47 (วัดราษฎร์บำรุง เขตหนองจอก) (พื้นที่ 7 ไร่ 2 งาน 89 ตารางวา) เรียกว่า สวนราษฎร์ภิรมย์ ดำเนินการร้อยละ 100

สำนักสิ่งแวดล้อมได้รับงบประมาณรายจ่ายเพิ่มเติมทั้งโครงการ จำนวน 22,000,000.- บาท แบ่งเป็น

ปี 2556-2558 จำนวน 100,000.-บาท ปี 2559 จำนวน 8,884,000.-บาท

ปี 2560 ขอดั้งปี 2560 ส่วนที่เหลือ จำนวน 13,016,000.-บาท

ประกวดราคาได้ผู้รับจ้างแล้วเมื่อ 21 พ.ย. 2557 ได้ผู้รับจ้างแล้ว คือ บริษัทมานะพรคอนสตรัคชั่น จำกัด เป็นเงิน 21,860,000.-บาท สัญญาเลขที่ สสส.113/2558 ลงวันที่ 6 พ.ค.2558 เริ่มสัญญาเมื่อวันที่ 7 พ.ค. 2558 สิ้นสุดสัญญาวันที่ 2 ธ.ค. 2558

- เบิกงบกันเหลื่อมปี 2558 เบิก 2559

- เบิกงบปี 2559 แล้ว 8,884,000.-บาท

- ได้รับอนุมัติให้ยืมเงินสะสม 12,876,000.-บาท

ระยะเวลาก่อสร้าง 210 วัน ก่อสร้างแล้วเสร็จ ผู้ว่าราชการกรุงเทพมหานครเป็นประธานในพิธีเปิดสวนเมื่อวันที่ 11 เม.ย.2560

6. พื้นที่บริเวณโครงการก่อสร้างสวนสาธารณะเฉลิมพระเกียรติ 84 พรรษา มหาราช (ดอนเมือง) ดำเนินการร้อยละ 100

ดำเนินการในพื้นที่ถนนช่างอากาศอุทิศ 4 แขวงดอนเมือง เขตดอนเมือง ขนาดพื้นที่ 0-3-33 ไร่-งาน-ตารางวา กรมธนารักษ์อนุญาตให้กรุงเทพมหานครใช้พื้นที่ก่อสร้างแล้วเสร็จ ปลัดกรุงเทพมหานครเป็นประธานเปิดสวนอย่างเป็นทางการ วันที่ 22 กันยายน 2559

7.สวนสาธารณะบึงลำไผ่(ถ.ประชาร่วมใจ เขตมีนบุรี) (พื้นที่ 78 ไร่ 2 งาน 57

ตารางวา) ดำเนินการร้อยละ 100

การก่อสร้างสวนดังกล่าวเป็นโครงการตามนโยบายผู้ว่าราชการกรุงเทพมหานคร “Now ทำจริง เห็นผลจริง 100 วัน” สำนักสิ่งแวดล้อมได้จัดทำคำสั่งแต่งตั้งคณะกรรมการเพื่อพิจารณาการรื้อย้ายชุมชนที่ได้รับผลกระทบจากการสร้างสวนสาธารณะของกรุงเทพมหานคร และได้จัดทำคำสั่ง ที่ 160/2556 ลงวันที่ 1 พ.ย.2556 แต่งตั้งคณะกรรมการพิจารณาดำเนินการกับผู้บุกรุกในพื้นที่สร้างสวนสาธารณะพื้นที่เขตมีนบุรีและคำสั่งที่ 161/2556 ลงวันที่ 1 พ.ย. 2556 แต่งตั้งคณะกรรมการฯ พื้นที่เขตคลองสามวา สำนักสิ่งแวดล้อมได้รับงบประมาณรายจ่ายเพิ่มเติมทั้งโครงการ จำนวน 95,000,000.-บาทแบ่งเป็น

ปี 2556 - 2557 จำนวน 20,000,000.- บาท

ปี 2558 จำนวน 100,000.-บาท

ปี 2559 ขอตั้งปี 2559 ส่วนที่เหลือ จำนวน 74,900,000.-บาท

- คณะกรรมการจัดทำราคากลางเสนอขอความเห็นชอบจ้างตามหนังสือที่ กท1106/2515 ลงวันที่ 18 พฤษภาคม 2558 ผู้ว่าราชการกรุงเทพมหานครเห็นชอบจ้างแล้ววันที่ 4 มิถุนายน 2558 รับเอกสารประมูลฯ วันที่ 13 กรกฎาคม 2558 ได้ผู้รับจ้างแล้ว คือ บริษัทเวิลด์ เดสคอน จำกัด เป็นเงิน 94,600,000.- บาท สัญญาเลขที่ 34/2559 ลว. 24 ธ.ค. 2558 ระยะเวลาก่อสร้าง 300 วัน เริ่มสัญญาเมื่อวันที่ 25 ธ.ค. 2558 สิ้นสุดสัญญา 19 ต.ค. 2559 แบ่งออกเป็น 9 งวดงาน

- ก่อสร้างระยะที่ 1 แล้วเสร็จ ผู้ว่าราชการกรุงเทพมหานครให้ชื่อใหม่ว่าสวนสิริภิรมย์ ทำพิธีเปิดสวนอย่างเป็นทางการเมื่อวันที่ 1 พฤษภาคม 2561 อยู่ระหว่างจัดทำรายงานผลการตรวจรับเพื่อทำฎีกาเบิกจ่าย

8.สวนสาธารณะเฉลิมพระเกียรติพระบาทสมเด็จพระเจ้าอยู่หัวเนื่องในโอกาสพระราชพิธีมหามงคลเฉลิมพระชนมพรรษา 7 รอบ (เขตบางบอน) (พื้นที่ 100 ไร่) ผลดำเนินการร้อยละ 90

- การก่อสร้างสวนดังกล่าวเป็นโครงการตามนโยบายผู้ว่าราชการกรุงเทพมหานคร “Now ทำจริง เห็นผลจริง 200 วัน”สำนักสิ่งแวดล้อมตั้งงบประมาณในเบื้องต้นในปีงบประมาณ 2555 เป็นจำนวนเงิน 150,000,000.- บาท ได้จ้างสถาบันวิจัยสภาพแวดล้อม จุฬาลงกรณ์มหาวิทยาลัย เป็นที่ปรึกษาออกแบบและประมาณราคาก่อสร้าง เป็นจำนวนเงิน 279,000,000.- บาท จึงขอเปลี่ยนแปลงวงเงินดำเนินการจากเดิม 150,000,000.-บาท เป็น 368,000,000.-บาท ออกแบบแล้วเสร็จ มีการปรับแก้ไขรูปแบบตามที่ผู้บริหารกรุงเทพมหานครให้ข้อเสนอแนะ และส่งรูปแบบและรายการก่อสร้างให้หน่วยบัญชาการทหารพัฒนาพิจารณา เนื่องจากมีการเพิ่มเนื้องานการก่อสร้างและเพิ่มวงเงินการก่อสร้าง จากเดิม 150,000,000.-บาทเป็นเงิน 368,000,000.-บาท และเปลี่ยนแปลงระยะเวลาก่อสร้างจาก 160 วัน

เป็น 600 วัน เพื่อดำเนินการให้ครบถ้วนตามโครงการ โครงการได้รับการอนุมัติจ้างตามหนังสือสำนักสิ่งแวดล้อมที่ กท1106/2514 ลงวันที่19 พฤษภาคม 2558 และหนังสือสำนักการคลังที่ กท1305/3984 ลงวันที่12 มิถุนายน 2558

- ได้ผู้รับจ้างแล้ว คือ บริษัท ไพโรจน์สมพงษ์พาณิชย์ จำกัด เสนอราคาต่ำสุด 366,550,000.- บาท คณะกรรมการต่อรองลดลงเหลือเป็นเงิน 366,500,000.- บาท สัญญาเลขที่

สส.33/2559 ลงวันที่ 23 ธันวาคม 2558 วงเงิน 366,500,000.-บาท สิ้นสุดสัญญา 14 ส.ค. 2560 แบ่งเป็น 20 งวดงาน เบิกจ่ายค่างวดงานที่ 1-9 แล้ว

- อยู่ระหว่างรายงานผลตรวจรับงานงวดที่ 10-15
- ลงนามในสัญญาแก้ไขเพิ่มเติม (ครั้งที่ 2) เมื่อวันที่ 16 มิถุนายน 2560
- อยู่ระหว่างขยายระยะเวลาสัญญา ตามหนังสือที่ กท 0405/437 ลงวันที่ 18 มกราคม 2561
- บันทึกต่อท้ายสัญญา (ครั้งที่ 1) ลงวันที่ 18 เมษายน 2561
ซึ่งขยายระยะเวลาสัญญาเป็น 1,003 วัน สิ้นสุดสัญญา วันที่ 21 กันยายน 2561
- ขณะนี้ผู้รับจ้างดำเนินการก่อสร้างตามสัญญาทั้งโครงการได้ 98 %

9. สวนบริเวณซอยเพชรเกษม ๖๙ (เขตบางแค) (พื้นที่ ๗๐ ไร่) ดำเนินการร้อยละ 80

- การก่อสร้างสวนดังกล่าวเป็นโครงการตามนโยบายผู้ว่าราชการกรุงเทพมหานคร “Now ทำจริง เห็นผลจริง 200 วัน” สำนักสิ่งแวดล้อมได้ดำเนินการทำสัญญาเช่าพื้นที่จากสำนักงานทรัพย์สินส่วนพระมหากษัตริย์เริ่มสัญญาเมื่อวันที่ 1 เมษายน 2556 รวมระยะเวลาเช่า 30 ปี จ่ายค่าเช่าเป็นรายปี อัตราค่าเช่าปี 2557 จำนวน 6,300,000.-บาท

- สำนักสิ่งแวดล้อมได้รับงบประมาณทั้งโครงการ จำนวน 210,000,000.- บาท แบ่งเป็น
 - ปี 2557-2558 จำนวน 1,000,000.-บาท
 - ปี 2559 จำนวน 1,000,000.-บาท
 - ขอตั้งงบประมาณปี 2560 ส่วนที่เหลือ จำนวน 208,000,000.-บาท
 - ได้ผู้รับจ้าง คือ บ.ไพโรจน์สมพงษ์พาณิชย์ จำกัด เป็นเงิน 209,100,000.-บาท

สัญญาเลขที่ สส.56/2560 ลงวันที่ 30 ธันวาคม 2559 สิ้นสุดสัญญาวันที่ 25 ธันวาคม 2560 ระยะเวลาก่อสร้าง 360 วัน แบ่งออกเป็น 10 งวดงาน ขณะนี้ผู้รับจ้างดำเนินการก่อสร้างตามสัญญาความคืบหน้าในการก่อสร้างร้อยละ 60

10. สวนสาธารณะภายในสถานีพัฒนาที่ดินกรุงเทพมหานคร (ถนนบางขุนเทียน

ชายทะเล) สำนักงานพัฒนาที่ดินเขต 1 กรมพัฒนาที่ดิน ถนนบางขุนเทียนชายทะเล เขตบางขุนเทียน (พื้นที่ 37 ไร่) ดำเนินการร้อยละ 2

กรุงเทพมหานครได้มีการลงนามบันทึกข้อตกลงกับกรมพัฒนาที่ดิน กระทรวงเกษตรและสหกรณ์เพื่อพัฒนาเป็นสวนสาธารณะ เมื่อวันที่ 12 กันยายน 2556 ได้รับงบประมาณทั้งโครงการจำนวน 115,000,000.- บาท

- ปี 2557-58 จำนวน 1,000,000.-บาท
- ปี 2559 จำนวน 1,000,000.-บาท
- ขอตั้งงบประมาณปี 2560 ส่วนที่เหลือจำนวน 113,000,000.-บาท

-ได้ผู้รับจ้างออกแบบแล้วคือ มหาวิทยาลัยเทคโนโลยีพระจอมเกล้าธนบุรี เป็นเงิน 2,750,000.-บาท สัญญาเลขที่ สสส.44/2559 ลงวันที่ 30 ธันวาคม 2558 จะแล้วเสร็จวันที่ 28 เมษายน 2559 จัดกิจกรรมประชาคมระดมสมองชุมชนในโครงการจ้างที่ปรึกษาออกแบบสวนสาธารณะภายในสถานีพัฒนาที่ดินกรุงเทพมหานคร ณ วัดปทิบผลิพล ถ.บางขุนเทียนชายทะเล วันที่ 6 กุมภาพันธ์ 2559 จัดทำราคากลาง ต้นไม้เรียบร้อยแล้วเมื่อวันที่ 29 พ.ย.59

-ชะลอรายงานผลการลงประกาศร่างขอบเขตของงาน (TOR) และร่างเอกสารการประมูล และขอความเห็นชอบจ้างเหมาเนื่องจากการประชุมคณะกรรมการเศรษฐกิจการเงิน การคลัง และติดตามงบประมาณ มีข้อสังเกตให้ตรวจสอบการอนุญาตการใช้ที่ดินเพื่อก่อสร้างสวนสาธารณะ

-ติดตามผลการดำเนินงานการจัดทำ MOU ปัจจุบันกรมธนารักษ์มีหนังสือด่วนที่สุดที่ กค 0315/10740 ลงวันที่ 13 กรกฎาคม 2560 แจ้งหลักเกณฑ์และวิธีการขอใช้ที่ราชพัสดุให้กรุงเทพมหานคร ทราบโดยกรมธนารักษ์มีหนังสือที่ กค0314/1784 ลงวันที่ 13 กรกฎาคม 2560 ขอคืนพื้นที่แปลงดังกล่าวจากกรมพัฒนาที่ดินภายใน 30 วัน แล้วจากนั้นจะมีหนังสือแจ้งให้กรุงเทพมหานคร ขอใช้ที่ราชพัสดุแปลงดังกล่าวเพื่อก่อสร้างสวนต่อไป

-กรมพัฒนาที่ดินส่งคืนพื้นที่ให้กรมธนารักษ์ เพื่อทำบันทึกข้อตกลงสัดส่วนพื้นที่ระหว่าง กรุงเทพมหานคร จำนวน 37 ไร่ กับกรมพัฒนาที่ดิน 13 ไร่

-จัดทำหนังสือคืนเงินเนื่องจากคาคการณ์แล้วไม่สามารถเบิกจ่ายงบประมาณได้ทันวันที่ 30 กันยายน 2561 ตามหนังสือที่ กท 1106/1561 ลงวันที่ 9 มกราคม 2561 เนื่องจากการใช้ที่ดินก่อสร้างสวนสาธารณะยังไม่เป็นไปตามหลักเกณฑ์การใช้ที่ราชพัสดุ และจากการประชุมหารือ 3 ฝ่าย คือ กรมธนารักษ์ กรมพัฒนาที่ดิน และกรุงเทพมหานคร มีมติให้กรมพัฒนาที่ดินคืนพื้นที่ไม่ได้ใช้ประโยชน์ และทำหนังสือบันทึกข้อตกลงให้กรุงเทพมหานครใช้ก่อสร้างสวนสาธารณะให้กรมธนารักษ์ก่อน ซึ่งกรมธนารักษ์ จะมอบกลับคืนให้กรุงเทพมหานครเพื่อดำเนินการต่อไป

- กรมธนารักษ์มีหนังสือที่ กค 0314/4150 ลงวันที่ 27 มีนาคม 2561 แจ้งการใช้ที่ดิน

- ขณะนี้อยู่ระหว่างการขอใช้ที่ราชพัสดุแปลงหมายเลขทะเบียนที่ 1044 เนื้อที่ 37-0-00 ไร่-งาน-ตารางวา โดยจัดทำแบบขอใช้ที่ราชพัสดุ (แบบ ทบ.4) พร้อมเอกสารที่เกี่ยวข้อง ให้กรมธนารักษ์พิจารณาการขอใช้ที่ดิน

11. สวนสาธารณะชอยสุขสวัสดิ์ 30 แยก 8 เขตราชบุรีบูรณะ (พื้นที่ 65 ไร่ 24

ตารางวา) ผลการดำเนินการร้อยละ -

- สำนักงานเขตราชบุรีบูรณะอยู่ระหว่างเจรจาทกลงค่าชดเชยให้กับผู้เช่าและผู้อยู่อาศัยเดิม
- หยุดดำเนินการเจรจาไม่สำเร็จ

12. ที่ดินสาธารณประโยชน์บริเวณโคกป่าวสาว (เขตบางเขน-คั่นนายาว) (พื้นที่ 43 ไร่)

ผลการดำเนินการร้อยละ -

สำนักสิ่งแวดล้อมได้เข้าตรวจสอบพื้นที่แล้ว พบว่า

- เขตบางเขน มีพื้นที่ประมาณ 20 ไร่ มีผู้บุกรุก 193 หลังคาเรือน (1,028 คน)
- เขตคั่นนายาวแบ่งเป็น 4 แปลง พื้นที่ 14 ไร่ 1 แปลง และอีก 3 แปลงๆ ละ 3 ไร่

มีผู้บุกรุกประมาณ 60 หลังคาเรือน อยู่ระหว่างดำเนินการเจรจาผู้บุกรุก

- หยุดดำเนินการเจรจาไม่สำเร็จ

13. ที่สาธารณประโยชน์บริเวณถนนเชื่อมคลองมอญ (แขวงทับยาว เขตลาดกระบัง)

(พื้นที่ 19 ไร่ 2 งาน 59 ตารางวา) ผลการดำเนินการร้อยละ -

- สำนักงานเขตลาดกระบังได้ออกหนังสือสำคัญสำหรับที่หลวง (น.ส.ล.) แล้ว
- หยุดดำเนินการ

14. ที่ดินบ่อฝังกลบขยะ แขวงลำปลาทิว เขตลาดกระบัง (พื้นที่ 174 ไร่) ผลดำเนินการ

ร้อยละ 2

ขณะนี้สำนักสิ่งแวดล้อมอยู่ระหว่างการประสานกับกรมธนารักษ์และธนาคารต่างๆ เพื่อขอทราบราคาประเมินที่ดินแปลงนี้ เพื่อประกอบการพิจารณาต่อไป

15. ที่สาธารณประโยชน์ แขวงท่าแร้ง (หนองจรเข้บัว) เขตบางเขน (พื้นที่ 21 ไร่ 1 งาน

21 ตารางวา) (สำนักงานเขตบางเขนดำเนินการ) ผลดำเนินการร้อยละ 2

- สำนักสิ่งแวดล้อมอยู่ระหว่างประสานงานกับสำนักเขตบางเขนเรื่องทางเข้า-ออกและอยู่ในระหว่างประสานงานกับสำนักงานเขตบางเขน เพื่อออกหนังสือสำคัญสำหรับที่หลวง (น.ส.ล.) และดำเนินการสำรวจ ออกแบบเพื่อจัดสร้างเป็นสวนสุขภาพเพื่อให้บริการแก่ชุมชน

- อยู่ระหว่างการออกแบบ โดยสำนักงานเขตบางเขนเป็นผู้รับผิดชอบ

16. ที่สาธารณประโยชน์ ซอยอ่อนนุช 46 เขตสวนหลวง (พื้นที่ 4 ไร่ 2 งาน 27 ตาราง

วา) (สำนักงานเขตสวนหลวงดำเนินการ) ผลการดำเนินการร้อยละ -

- สำนักงานเขตสวนหลวงอยู่ระหว่างดำเนินการขอจัดสรรงบประมาณเพื่อปรับปรุงเป็นสวนสาธารณะ

- หยุดดำเนินการ

17. ที่ดินแขวงบางขุนนนท์ เขตบางกอกน้อย พื้นที่ 6 ไร่ ผลการดำเนินการร้อยละ -

- อยู่ระหว่างสำนักการระบายน้ำขออนุมัติจ้างในการออกแบบระบบบำบัดน้ำเสียใต้ดิน และพื้นที่บนดินจะคาดว่าจะออกแบบให้เป็นสวนสาธารณะอยู่ระหว่างการออกแบบ

- หยุดดำเนินการเนื่องจากเปลี่ยนแปลงการใช้ประโยชน์ที่ดินสร้างเป็นสำนักงานเขตบางกอกน้อย

3. โครงการพัฒนาพื้นที่ว่างให้เป็นพื้นที่สีเขียวในรูปแบบสวน ประกอบด้วย 29 โครงการย่อย ดำเนินการร้อยละ 100

หน่วยงานรับผิดชอบ 50 สำนักงานเขต และสำนักงานสวนสาธารณะ

เป้าหมาย 750 ไร่

× สนับสนุนนโยบายผู้ว่าราชการกรุงเทพมหานคร (ระบุ) -

ประเภทโครงการ/กิจกรรม	งบประมาณ(ลบ.)	
	ใช้งบประมาณ	ไม่ใช้งบประมาณ
....../... ปีเดียว	34.10	-
..... ต่อเนื่อง	-	-

แสดงรายละเอียดงบประมาณโครงการ/กิจกรรม

ระยะเวลาดำเนินการ (พ.ศ.)	ประเภทเงินงบประมาณ		ประเภทเงินนอกงบประมาณ		รวมทั้งสิ้น	งบประมาณที่ใช้ไป
	งบดำเนินการ (ล้านบาท)	งบลงทุน (ล้านบาท)	งบดำเนินการ (ล้านบาท)	งบลงทุน (ล้านบาท)		
2561	34.10	-	-	-	34.10	34.09
รวม	34.10	-	-	-	34.10	34.09

สถานะงบประมาณโครงการ/กิจกรรม

งบประมาณที่ได้รับทั้งหมด 34.1 ล้านบาท

- งบประมาณที่ใช้ไป 34.09 ล้านบาท คิดเป็นร้อยละ 99.97
- จำแนกเป็น

แหล่งที่มา	ประเภทงบประมาณ
- งบประมาณ กทม. 34.1 ล้านบาท	- งบลงทุน - ล้านบาท
- งบอุดหนุนรัฐบาล - ล้านบาท	- งบดำเนินการ 34.09 ล้านบาท
- อื่น ๆ - ล้านบาท	

ผลการดำเนินงาน ร้อยละ 100

สำนักงานสวนสาธารณะ สำนักสิ่งแวดล้อมร่วมกับสำนักงานเขตดำเนินกิจกรรมในการพัฒนาพื้นที่สีเขียวในรูปแบบสวนสาธารณะ/สวนหย่อมเพิ่มเติมในปี 2561³ มีเป้าหมายปีการเพิ่มพื้นที่สีเขียว

³ ปี ๒๕๖๐ มีเป้าหมายปีการเพิ่มพื้นที่สีเขียวแห่งใหม่ ๙๕๐ ไร่ ระหว่างปีสำนักสิ่งแวดล้อมขอปรับลดเป้าหมายลงเหลือ ๗๕๐ ไร่ ดำเนินการเพิ่มได้ ๓๗๗ แห่ง คิดเป็นพื้นที่ ๑,๒๗๑ ไร่ ๓ งาน ๔๓.๗๘ ตร.วา คิดเป็นร้อยละ ๑๖๙.๕๘ ปี ๒๕๖๐ กรุงเทพมหานครมีสวนสาธารณะ/สวนหย่อม จำนวน ๗,๖๔๐ แห่ง คิดเป็นพื้นที่ ๓๖,๕๔๙,๙๒๑.๕๕ ตารางเมตร สัดส่วนต่อประชากร ๖.๔๓ ตร.ม./คน หรือร้อยละ ๒.๓๓ ของพื้นที่กรุงเทพมหานคร

แห่งใหม่ 750 ไร่ ดำเนินการได้ 363 แห่ง คิดเป็นพื้นที่ 1,248 ไร่ 3 งาน 23.13 ตร.วา คิดเป็นร้อยละ 166.51
เทียบจากเป้าหมาย ปัจจุบันกรุงเทพมหานครมีสวนสาธารณะ/สวนหย่อม จำนวน 7,967 แห่ง
คิดเป็นพื้นที่ 38,082,333.03 ตารางเมตร สัดส่วนต่อประชากร 6.70 ตร.ม./คน หรือร้อยละ 2.43
ของพื้นที่กรุงเทพมหานคร

4.ปรับปรุงฟื้นฟูพื้นที่สาธารณะสีเขียวโดยกระบวนการมีส่วนร่วมของประชาชน

ประกอบด้วย ๙ โครงการย่อย รวมกิจกรรมถนนต้นไม้สายอัตลักษณ์ ดำเนินการร้อยละ ร้อยละ 92.59

หน่วยงานรับผิดชอบ 50 สำนักงานเขต และสำนักงานสวนสาธารณะ

เป้าหมาย 10,000 ต้น

✓ สนับสนุนนโยบายผู้ว่าราชการกรุงเทพมหานคร (ระบุ) Now ทำจริง เห็นผลจริง

100/200/300 วัน

ประเภทโครงการ/กิจกรรม	งบประมาณ(ลบ.)	
	ใช้งบประมาณ	ไม่ใช้งบประมาณ
.../... ปีเดียว	-	-
..... ต่อเนื่อง	-	-

แสดงรายละเอียดงบประมาณโครงการ/กิจกรรม

ระยะเวลา ดำเนินการ (พ.ศ.)	ประเภทเงินงบประมาณ		ประเภทเงินนอก งบประมาณ		รวมทั้งสิ้น	งบประมาณที่ ใช้ไป
	งบดำเนินการ (ล้านบาท)	งบลงทุน (ล้านบาท)	งบดำเนินการ (ล้านบาท)	งบลงทุน (ล้านบาท)		
2561	-	-	-	-	-	-
รวม	-	-	-	-	-	-

สถานะงบประมาณโครงการ/กิจกรรม

งบประมาณที่ได้รับทั้งหมด - ล้านบาท

- งบประมาณที่ใช้ไป - ล้านบาท คิดเป็นร้อยละ -
- จำแนกเป็น

แหล่งที่มา	ประเภทงบประมาณ
- งบประมาณ กทม. - ล้านบาท	- งบลงทุน - ล้านบาท
- งบอุดหนุนรัฐบาล - ล้านบาท	- งบดำเนินการ - ล้านบาท
- อื่น ๆ - ล้านบาท	

ผลการดำเนินงาน ร้อยละ 92.59

สำนักงานสวนสาธารณะ ร่วมกับสำนักงานเขตดำเนินกิจกรรมในการปลูกต้นไม้ยืนต้นในพื้นที่
ทั่วกรุงเทพมหานคร โดยดำเนินโครงการ/กิจกรรมย่อยๆ จำนวน 9 กิจกรรม โครงการสำคัญตามนโยบาย

ผู้ว่าราชการกรุงเทพมหานครคือถนนสายอัตลักษณ์ด้วยพรรณไม้สวยดำเนินการแล้วเสร็จใน 3 เส้นทาง
รวมระยะทาง 40 กิโลเมตร ประกอบด้วย บริเวณถนนศรีนครินทร์ - ร่มเกล้า ถนนสุขุมวิท และถนนวิภาวดี
รังสิต คิดเป็นร้อยละ 33.33 และถนนที่อยู่ระหว่างดำเนินการจำนวน 6 สายคือ ถนนมิตรไมตรี
ถนนบรมราชชนนี ถนนรัชดาภิเษก ถนนศรีอยุธยา ถนนเลียบบคลองมดตะนอย และถนนหทัยราษฎร์ รวมปลูก
ไม้ยืนต้นแล้วจำนวน 113,212 ต้น บรรลุตามเป้าหมายที่กำหนดไว้

เป้าประสงค์ที่ ๒.2.1.2 อนุรักษ์ พื้นฟูและรักษาพื้นที่สีเขียวเพื่อรักษาสภาพแวดล้อมที่ดีของกรุงเทพมหานคร จำนวน ๑ ตัวชี้วัด

- ขนาดพื้นที่สีเขียวเพื่อสภาพแวดล้อมที่ดีของเมือง ต่อประชากรที่เพิ่มขึ้น 219.6 ล้านตร.ม.

(137,250 ไร่) (38.66 ตร.ม./คน)

ผลดำเนินงาน ขนาดพื้นที่สีเขียวเพื่อสภาพแวดล้อมที่ดีของเมือง ต่อประชากรเพิ่มเป็น 188.76 ล้านตร.ม. และคิดเป็นร้อยละ 85.96

ระบุฐานข้อมูลที่เป็นสำหรับประเมินตัวชี้วัดเป้าประสงค์ที่ควรมี ประกอบด้วย

1) ข้อมูลประชากรที่แท้จริงซึ่งเข้ามาใช้พื้นที่กรุงเทพมหานครซึ่งประกอบด้วยประชากรตามทะเบียนราษฎร์ ประชากรแฝงแบบเข้าไปเย็นกลับ ประชากรแฝงที่ไม่มีทะเบียนบ้านในพื้นที่กรุงเทพมหานคร และคนต่างด้าว (ถูกต้องและผิดกฎหมาย) ข้อมูลดังกล่าวควรให้สำนักปกครองและทะเบียนสำนักปลัดกรุงเทพมหานครดำเนินการศึกษาเพื่อให้เป็นฐานข้อมูลอ้างอิงเดียวกัน

2) ราคาประเมินที่ดินในแต่ละเขตของกรุงเทพมหานครซึ่งจะส่งผลกระทบต่อการใช้ประโยชน์ที่ดิน

สถานะของโครงการ/กิจกรรมภายใต้เป้าประสงค์

โครงการ/กิจกรรมทั้งหมด 26 โครงการ/กิจกรรม	- ยกเลิก - โครงการ/กิจกรรม - ชะลอ - โครงการ/กิจกรรม - ดำเนินการแล้วเสร็จ 26 โครงการ/กิจกรรม คิดเป็นร้อยละ 0	- ใช้งบประมาณ 6 โครงการ/กิจกรรม - ไม่ใช้งบประมาณ 20 โครงการ/กิจกรรม
โครงการ/กิจกรรมสำคัญที่ส่งผลต่อเป้าประสงค์ จำนวน 18 โครงการ/กิจกรรม คิดเป็นร้อยละ 69.23		
1.กิจกรรมจัดทำฐานข้อมูลสารสนเทศด้านพื้นที่ไม้และสวนสาธารณะ		
1.1 กิจกรรมรวบรวมการเพิ่มพื้นที่สีเขียวและสำรวจพื้นที่สีเขียวที่เพิ่มขึ้นของสำนักงานเขต 50 เขต และสำนักงานสวนสาธารณะตามฐานข้อมูลและระบบติดตามประเมินผลการเพิ่มพื้นที่สีเขียวของกรุงเทพมหานครรวม 17 กิจกรรมย่อย		
1.2 กิจกรรมพัฒนาฐานข้อมูลไม้ยืนต้นกรุงเทพมหานคร		

ผลการเบิกจ่ายงบประมาณภาพรวมเป้าประสงค์ที่ ๒.2.1.2

งบประมาณที่ได้รับทั้งหมด 10.0246 ล้านบาท

- งบประมาณที่ใช้ไป 10.0246 ล้านบาท คิดเป็นร้อยละ 100
- จำแนกเป็น

แหล่งที่มา	ประเภทงบประมาณ
- งบประมาณ กทม. 10.0246 ล้านบาท	- งบลงทุน - ล้านบาท
- งบอุดหนุนรัฐบาล - ล้านบาท	- งบดำเนินการ 10.0246 ล้านบาท
- อื่น ๆ - ล้านบาท	

สรุปผลการดำเนินงานในภาพรวมของเป้าประสงค์ที่ ๒.2.1.2

การอนุรักษ์ พื้นฟูและรักษาพื้นที่สีเขียวเพื่อรักษาสภาพแวดล้อมที่ดีของกรุงเทพมหานคร ตามเป้าประสงค์ที่ ๒.2.1.2 ตามแผนปฏิบัติการราชการกรุงเทพมหานครประจำปี 2561 ผลักดัน 5 มาตรการไปสู่ การปฏิบัติ รวม 26 โครงการ/กิจกรรมส่งผลกระทบต่อความสำเร็จของตัวชี้วัดระดับเป้าประสงค์รวม 18 โครงการ กิจกรรม ผลการดำเนินการโครงการ/กิจกรรมที่ผ่านมาคิดเป็นร้อยละ 100

การพัฒนาและปรับปรุงฐานข้อมูลพื้นที่สีเขียว กรุงเทพมหานคร(มาตรการที่ 5) ดำเนินการ โครงการ/กิจกรรมทั้งหมดส่งผลกระทบต่อความสำเร็จต่อตัวชี้วัดหลักของประเด็นยุทธศาสตร์โดยตรง ซึ่งใน ปี 2561 กรุงเทพมหานครมีพื้นที่สีเขียวภาพรวม 12,798 แห่ง คิดเป็นพื้นที่ 188.759.918.14 ตร.ม. (117,974-3-79.54 ไร่-งาน-ตร.วา) คิดเป็น 33.14 ตร.ม./คนหรือร้อยละ 12.03 ของพื้นที่กรุงเทพมหานคร นอกจากนี้ยังมีการพัฒนาระบบฐานข้อมูลไม้ยืนต้นกรุงเทพมหานครต้นแบบเพื่อใช้เป็นเครื่องมือรวบรวมข้อมูล ไม้ยืนต้นในพื้นที่ของกรุงเทพมหานครซึ่งดำเนินการในพื้นที่นำร่องเรียบร้อยแล้ว

นอกจากนี้การดำเนินมาตรการการสร้างองค์ความรู้จิตสำนึกและความตระหนักให้แก่ภาค ส่วนต่างๆ ต่อความสำคัญของพื้นที่สีเขียวของเมือง (มาตรการที่ ๒) การผลักดันให้ทุกภาคส่วนมีส่วนร่วม อนุรักษ์พื้นฟูและรักษาพื้นที่สีเขียว (มาตรการที่ 3) และ การพัฒนาและผลักดันยกระดับขีดความสามารถ บุคลากรกรุงเทพมหานครในการจัดการพื้นที่สีเขียวของเมืองให้เป็นไปอย่างมีประสิทธิภาพและยั่งยืน (มาตรการที่ 4) ที่ผ่านมามีผลในทางอ้อมเท่านั้น เนื่องจากโครงการ/กิจกรรมที่หน่วยงานดำเนินการยังเป็น กิจกรรมเดิมๆ ซึ่งทิศทาง ความเหมาะสม ไม่ชัดเจน และไม่ตรงตามวัตถุประสงค์ที่กำหนดไว้ แต่มาตรการ ดังกล่าวมีความสำคัญที่จะช่วยส่งเสริมการให้เกิดความยั่งยืน แต่หากมีการบูรณาการการทำงานระหว่าง หน่วยงานที่เหมาะสมเป็นเอกภาพจะทำให้อนุรักษ์ พื้นฟูและรักษาพื้นที่สีเขียวเพื่อรักษาสภาพแวดล้อมที่ดี ของเมืองมีประสิทธิภาพมากยิ่งขึ้น

ในส่วนการปรับปรุงกฎหมายและระเบียบที่เกี่ยวข้องให้สอดคล้องกับการส่งเสริมให้ทุกภาค ส่วนมีส่วนร่วมอนุรักษ์รักษาและพื้นฟูพื้นที่สีเขียวของเมืองและผลักดันให้มีผลใช้บังคับอย่างเคร่งครัด (มาตรการที่ 1) เป็นมาตรการสำคัญที่สุดซึ่งจะถูกนำมาใช้เป็นเครื่องมือในการขับเคลื่อนการอนุรักษ์ และพื้นฟู พื้นที่สีเขียวเป็นไปอย่างมีประสิทธิภาพแต่ยังคงติดขัดในเงื่อนไขการกระจายอำนาจให้ท้องถิ่นนำไปใช้ขับเคลื่อน ความร่วมมือภาคส่วนต่างๆ

สรุปการอนุรักษ์ พื้นฟูและรักษาพื้นที่สีเขียวเพื่อรักษาสภาพแวดล้อมที่ดีของกรุงเทพมหานคร ในปี 2561 ผลสัมฤทธิ์การดำเนินงานตามตัวชี้วัดระดับเป้าประสงค์ที่กำหนดไว้ ไม่บรรลุตามเป้าหมาย กรุงเทพมหานครมีพื้นที่สีเขียวเพื่อสภาพแวดล้อมที่ดีของเมือง คิดเป็น 188.76 ล้านตร.ม. และคิดเป็น ร้อยละ 85.96 ของเป้าหมายที่กำหนดไว้

การดำเนินมาตรการ

มาตรการ	ผลการดำเนินงาน
๑.ปรับปรุงกฎหมายและระเบียบ ที่เกี่ยวข้องให้สอดคล้องกับการ ส่งเสริมให้ทุกภาคส่วนมีส่วนร่วม อนุรักษ์รักษาและพื้นฟูพื้นที่สีเขียว ของเมืองและผลักดันให้มีผลใช้	หน่วยงานที่เกี่ยวข้องยังไม่มีดำเนินการจัดทำโครงการกิจกรรม เพื่อผลักดันมาตรการดังกล่าวไปสู่การปฏิบัติเนื่องจากติดขัดเงื่อนไขการ กระจายอำนาจ งบประมาณโครงการ/กิจกรรมที่สนับสนุนมาตรการได้รับ - บาท งบประมาณที่ใช้ไป - ล้านบาท คิดเป็นร้อยละ - จำแนกเป็น

มาตรการ	ผลการดำเนินงาน	
บังคับอย่างเคร่งครัด	-งบประมาณ กทม - ล้านบาท -งบอุดหนุนรัฐบาล - ล้านบาท -งบลงทุน - ล้านบาท -งบดำเนินการ - ล้านบาท - อื่น ๆ - ล้านบาท	
	โครงการ/กิจกรรมทั้งหมด ที่ดำเนินการ จำนวน - โครงการ/ กิจกรรม	- ใช้งบประมาณ - โครงการ/ กิจกรรม - ไม่ใช้งบประมาณ - โครงการ/ กิจกรรม
	โครงการ/กิจกรรมที่ส่งผลต่อตัวชี้วัด จำนวน - โครงการ/กิจกรรม	
๒.สร้างองค์ความรู้จิตสำนึกและ ความตระหนักให้แก่ภาคส่วนต่าง ๆ ต่อความสำคัญของพื้นที่สีเขียวของ เมือง	การสร้างองค์ความรู้จิตสำนึกและความตระหนักให้แก่ภาคส่วน ต่าง ๆ กรุงเทพมหานครดำเนินการ ๔ โครงการ/กิจกรรมเพื่อสร้างความ ตระหนักถึงความสำคัญของพื้นที่สีเขียวของเมือง ประกอบด้วย ๑) อบรมวิชาการเกษตรสำหรับประชาชนเพื่อสิ่งแวดล้อมที่ดีของกรุงเทพ- มหานคร ๒) โครงการอุทยานผีเสื้อและแมลง ๓) จัดทำหนังสือสวนและ ต้นไม้ 2561 และจัดทำเอกสารเผยแพร่ความรู้ด้านสวนและต้นไม้ แก่สาธารณชน และ ๔) กิจกรรมสำรวจความพึงพอใจของประชาชนต่อ การใช้บริการสวนสาธารณะประจำปี 2561 ผลดำเนินงานที่เกิดขึ้น ส่งผลทางอ้อมต่อความสำเร็จของตัวชี้วัดหลักเท่านั้นไม่ส่งผลโดยตรง ผลการดำเนินงานคิดเป็นร้อยละ ๑๐๐ -งบประมาณ กทม 1.80๔ ล้านบาท -งบอุดหนุนรัฐบาล - ล้านบาท -งบลงทุน - ล้านบาท -งบดำเนินการ 1.80๔ ล้านบาท -อื่น ๆ - ล้านบาท	
โครงการ/กิจกรรมทั้งหมด ที่ดำเนินการ จำนวน 4 โครงการ/ กิจกรรม		- ใช้งบประมาณ 3 โครงการ/ กิจกรรม - ไม่ใช้งบประมาณ 1 โครงการ/ กิจกรรม
โครงการ/กิจกรรมที่ส่งผลต่อตัวชี้วัด จำนวน - โครงการ/กิจกรรม		
๓.ผลักดันให้ทุกภาคส่วนมีส่วนร่วม อนุรักษ์ฟื้นฟูและรักษาพื้นที่สีเขียว	การผลักดันให้ทุกภาคส่วนมีส่วนร่วมอนุรักษ์ฟื้นฟูและรักษาพื้นที่ สีเขียวดำเนินการ ๓ โครงการ/กิจกรรม ประกอบด้วย ๑) โครงการศูนย์ อนุรักษ์พันธุ์กรรมพืชเขตจอมทอง ๒) กิจกรรมแจกกล้าไม้ และ	

มาตรการ	ผลการดำเนินงาน		
	<p>๓) ค่าใช้จ่ายโครงการตกแต่งเมือง ซึ่งผลดำเนินงานของโครงการ/กิจกรรมมีผลทางอ้อมไม่ส่งผลโดยตรง ผลการดำเนินงานคิดเป็นร้อยละ ๑๐๐</p> <ul style="list-style-type: none"> -งบประมาณ กทม ๗.๐๔ ล้านบาท -งบอุดหนุนรัฐบาล - ล้านบาท -งบลงทุน - ล้านบาท -งบดำเนินการ ๗.๐๔ ล้านบาท -อื่น ๆ - ล้านบาท <table border="1" data-bbox="639 667 1453 891"> <tr> <td data-bbox="639 667 1042 891">โครงการ/กิจกรรมทั้งหมด ที่ดำเนินการ จำนวน ๓โครงการ/ กิจกรรม</td> <td data-bbox="1042 667 1453 891"> <ul style="list-style-type: none"> - ใช้งบประมาณ ๒ โครงการ/ กิจกรรม - ไม่ใช้งบประมาณ ๑ โครงการ/ กิจกรรม </td> </tr> </table> <p>โครงการ/กิจกรรมที่ส่งผลต่อตัวชี้วัด จำนวน - โครงการ/กิจกรรม</p>	โครงการ/กิจกรรมทั้งหมด ที่ดำเนินการ จำนวน ๓โครงการ/ กิจกรรม	<ul style="list-style-type: none"> - ใช้งบประมาณ ๒ โครงการ/ กิจกรรม - ไม่ใช้งบประมาณ ๑ โครงการ/ กิจกรรม
โครงการ/กิจกรรมทั้งหมด ที่ดำเนินการ จำนวน ๓โครงการ/ กิจกรรม	<ul style="list-style-type: none"> - ใช้งบประมาณ ๒ โครงการ/ กิจกรรม - ไม่ใช้งบประมาณ ๑ โครงการ/ กิจกรรม 		
<p>๔.พัฒนาและผลักดันยกระดับ ขีดความสามารถบุคลากร กรุงเทพมหานครในการจัดการพื้นที่ สีเขียวของเมืองให้เป็นไปอย่างมี ประสิทธิภาพและยั่งยืน</p>	<p>การพัฒนา ผลักดันเพื่อยกระดับขีดความสามารถบุคลากร กรุงเทพมหานครในการจัดการพื้นที่สีเขียวของเมืองให้เป็นไปอย่างมีประสิทธิภาพและยั่งยืนมีโครงการอนุรักษ์พันธุกรรมพืชอันเนื่องมาจากพระราชดำริสมเด็จพระเทพรัตนราชสุดาฯ สยามบรมราชกุมารีสนองพระราชดำริโดยกรุงเทพมหานคร ปี 2561 เป็นโครงการสำคัญซึ่งมีการสำรวจพรรณพืชควรรักษาแก่การอนุรักษ์พันธุกรรมภายในพื้นที่ กรุงเทพมหานคร รวบรวมจัดเก็บข้อมูลในระบบฐานข้อมูลให้เป็นระบบ มีการเพาะเลี้ยงเนื้อเยื่อไม้หายากของไทยสำหรับแจกจ่ายผู้ที่มีความสนใจ การจัดทำเว็บไซต์เผยแพร่ข้อมูล อพ.สธ.- กทม. จัดทำฐานข้อมูลทรัพยากรท้องถิ่นพื้นที่เขต สำนักงานเขตมีการบันทึกฐานข้อมูลทรัพยากรท้องถิ่นและภูมิปัญญาผู้สูงอายุในพื้นที่เขต สร้างเครือข่ายโรงเรียนสังกัดกรุงเทพมหานคร เป็นสมาชิกงานสวนพฤกษศาสตร์ 292 แห่ง อบรมงานฐานทรัพยากรท้องถิ่นให้ความรู้ ความเข้าใจแนวทางการดำเนินงานฐานทรัพยากรท้องถิ่น ให้กับเจ้าหน้าที่จากสำนักงานเขต 50 เขต และร่วมจัดแสดงนิทรรศการในงานการประชุมวิชาการและนิทรรศการทรัพยากรไทย ส่งผลให้ปัจจุบันมีพืชควรรักษาแก่การอนุรักษ์พันธุกรรมภายในพื้นที่กรุงเทพมหานครในระบบฐานข้อมูล 135 ชนิด จำนวน 1,871 ต้น</p> <ul style="list-style-type: none"> -งบประมาณ กทม 1.1809 ล้านบาท -งบอุดหนุนรัฐบาล - ล้านบาท -งบลงทุน - ล้านบาท 		

มาตรการ	ผลการดำเนินงาน	
	-งบดำเนินการ 1.1809 ล้านบาท -อื่น ๆ - ล้านบาท	
	โครงการ/กิจกรรมทั้งหมด ที่ดำเนินการ จำนวน 1 โครงการ/ กิจกรรม	- ใช้งบประมาณ 1 โครงการ/ กิจกรรม - ไม่ใช้งบประมาณ - โครงการ/ กิจกรรม
	โครงการ/กิจกรรมที่ส่งผลกระทบต่อตัวชี้วัด จำนวน 1 โครงการ/กิจกรรม	
๕.พัฒนาและปรับปรุงฐานข้อมูล พื้นที่สีเขียวของกรุงเทพมหานคร	<p>การพัฒนาและปรับปรุงฐานข้อมูลพื้นที่สีเขียว กรุงเทพมหานคร ผลักดัน ๑๘ โครงการ/กิจกรรมย่อย ซึ่งในการจัดทำฐานข้อมูล สารสนเทศด้านพันธุ์ไม้และสวนสาธารณะ 2 กลุ่ม ประกอบด้วย</p> <p>-การรวบรวมการเพิ่มพื้นที่สีเขียวและสำรวจพื้นที่สีเขียว ที่เพิ่มขึ้นของสำนักงานเขต 50 เขต และสำนักงานสวนสาธารณะ ตามฐานข้อมูลและระบบติดตามประเมินผลการเพิ่มพื้นที่สีเขียวของ กรุงเทพมหานคร (17 กิจกรรมย่อย) คิดเป็นร้อยละ 100 ปี 2561 กรุงเทพมหานครมีพื้นที่สีเขียวภาพรวม 12,798 แห่ง คิดเป็นพื้นที่ 188.759.918.14 ตร.ม. (117,974-3-79.54 ไร่-งาน-ตร. วา) คิดเป็น 33.14 ตร.ม./คนหรือร้อยละ 12.03 ของพื้นที่ กรุงเทพมหานคร หากพิจารณาแบ่งตามประเภท</p> <p>-สวนรวม 7,967 แห่งคิดเป็นพื้นที่ 38,082,333.03 ตร.ม.(23,801- 1-83.26 ไร่-งาน-ตร.วา) คิดเป็น 6.70 ตร.ม./คน หรือ ร้อยละ 2.43 ของพื้นที่กรุงเทพมหานคร</p> <p>-พื้นที่สีเขียวอื่นๆ ที่ไม่ใช่สวนรวม 4,831 แห่ง คิดเป็นพื้นที่ 150,677,585.11 ตร.ม.(94,173-1-96.28 ไร่-งาน-ตร.วา) คิดเป็น 26.53 ตร.ม./คน</p> <p>-การพัฒนาฐานข้อมูลไม้ยืนต้นกรุงเทพมหานครคิดเป็น ร้อยละ 100 ปัจจุบันจัดทำโปรแกรมฐานข้อมูลไม้ยืนต้นต้นแบบพร้อม การสำรวจไม้ยืนต้นในพื้นที่นำร่องนำข้อมูลเข้าสู่ระบบเรียบร้อยแล้ว ซึ่งจะได้มีการปรับปรุงระบบและจัดเก็บข้อมูลต้นไม้ในปีถัดไป</p> <p>โครงการ/กิจกรรมทั้งหมดส่งผลกระทบต่อความสำเร็จโดยตรง ตัวชี้วัดหลักของประเด็นยุทธศาสตร์</p> <p>งบประมาณโครงการ/กิจกรรมที่สนับสนุนมาตรการได้รับ - บาท งบประมาณที่ใช้ไป - ล้านบาท คิดเป็นร้อยละ - จำแนกเป็น</p> <p>-งบประมาณ กทม - ล้านบาท -งบอุดหนุนรัฐบาล - ล้านบาท</p>	

มาตรการ	ผลการดำเนินงาน	
	-งบลงทุน - ล้านบาท -งบดำเนินการ - ล้านบาท -อื่น ๆ - ล้านบาท	
	โครงการ/กิจกรรมทั้งหมด ที่ดำเนินการ จำนวน 18 โครงการ/กิจกรรม	- ใช้งบประมาณ - โครงการ/ กิจกรรม - ไม่ใช้งบประมาณ 18 โครงการ/ กิจกรรม
	โครงการ/กิจกรรมที่ส่งผลต่อตัวชี้วัด จำนวน 18 โครงการ/กิจกรรม	

โครงการ/กิจกรรมสำคัญที่ส่งผลต่อ

มาตรการที่ 2 สร้างองค์ความรู้ จิตสำนึกและความตระหนักให้แก่ภาคส่วนต่างๆ ต่อความสำคัญของพื้นที่สีเขียวของเมือง

1.อบรมวิชาการเกษตรสำหรับประชาชนเพื่อสิ่งแวดล้อมที่ดีของกรุงเทพมหานคร

หน่วยงานรับผิดชอบ สำนักงานสวนสาธารณะ สำนักสิ่งแวดล้อม

เป้าหมาย อบรมความรู้ด้านการเกษตรแก่ประชาชนทั่วไป จำนวน 5 หลักสูตร (หลักสูตรที่ 1-3 หลักสูตรละ 2 รุ่นๆ ละ 50 คน และหลักสูตรที่ 4-5 หลักสูตรละ 1 รุ่นๆ ละ 50 คน) และเจ้าหน้าที่ดำเนินการ 10 คน รวมผู้ร่วมโครงการทั้งสิ้น 410 คน

X สนับสนุนนโยบายผู้ว่าราชการกรุงเทพมหานคร (ระบุ)

ประเภทโครงการ/กิจกรรม	งบประมาณ(ลบ.)	
	ใช้งบประมาณ	ไม่ใช้งบประมาณ
..✓...ปีเดียว	0.1681	0.1681
..... ต่อเนื่อง (ระบุปี-.....)		

แสดงรายละเอียดงบประมาณโครงการ/กิจกรรม

ระยะเวลา ดำเนินการ (พ.ศ.)	ประเภทเงินงบประมาณ		ประเภทเงินนอกงบประมาณ		รวมทั้งสิ้น	งบประมาณ ที่ใช้ไป
	งบดำเนินการ (ล้านบาท)	งบลงทุน (ล้านบาท)	งบดำเนินการ (ล้านบาท)	งบลงทุน (ล้านบาท)		
2561	0.1681	-	-	-	0.1681	0.1681
รวม	0.1681	-	-	-	0.1681	0.1681

สถานะงบประมาณโครงการ/กิจกรรม

งบประมาณที่ได้รับทั้งหมด 0.1681 ล้านบาท

- งบประมาณที่ใช้ไป 0.1681 ล้านบาท คิดเป็นร้อยละ 100
- จำแนกเป็น

แหล่งที่มา	ประเภทงบประมาณ
- งบประมาณ กทม. 0.1681 ล้านบาท	- งบลงทุน-... ล้านบาท
- งบอุดหนุนรัฐบาล-..... ล้านบาท	- งบดำเนินการ 0.1681 ล้านบาท
- อื่น ๆ-..... ล้านบาท	

ผลการดำเนินงานโครงการ คิดเป็นร้อยละ 100

ปี 2561 กรุงเทพมหานครจัดอบรมให้ความรู้ด้านการเกษตรสำหรับประชาชนเพื่อสร้างพันธมิตรและความตระหนักรู้ของประชาชนในการร่วมดูแลรักษาสิ่งแวดล้อมที่ดีของเมือง ประกอบด้วย 5 หลักสูตร รวม 8 รุ่นคือ

1. หลักสูตรการบำรุงรักษาที่มนุษย์พึงปฏิบัติต่อต้นไม้ รุ่นที่ 1 วันที่ 9-11 กุมภาพันธ์ 2561 จำนวนผู้เข้ารับการอบรม 55 คน ผ่านการอบรมคิดเป็นร้อยละ 96.36 รุ่นที่ 2 วันที่ 5 - 7 มิถุนายน 2561 จำนวนผู้เข้ารับการอบรม 50 คน ผ่านการอบรมคิดเป็นร้อยละ 100
2. หลักสูตรการปลูกและดูแลไม้ดอกไม้ประดับ รุ่นที่ 1 วันที่ 16 - 18 กุมภาพันธ์ 2561 จำนวนผู้เข้ารับการอบรม 58 คน ผ่านการอบรมคิดเป็นร้อยละ 93.10 รุ่นที่ 2 วันที่ 2 - 4 พฤษภาคม 2561 จำนวนผู้เข้ารับการอบรม 50 คน ผ่านการอบรมคิดเป็นร้อยละ 100
3. หลักสูตรการขยายพันธุ์พืช รุ่นที่ 1 วันที่ 17 - 19 มีนาคม 2561 จำนวนผู้เข้ารับการอบรม 55 คน ผ่านการอบรมคิดเป็นร้อยละ 96.36 รุ่นที่ 2 วันที่ 19 - 21 พฤษภาคม 2561 จำนวนผู้เข้ารับการอบรม 53 คน ผ่านการอบรมคิดเป็นร้อยละ 100
4. หลักสูตรพืชสมุนไพรและการใช้ประโยชน์ วันที่ 9 - 11 มีนาคม 2561 จำนวนผู้เข้ารับการอบรม 56 คน ผ่านการอบรมคิดเป็นร้อยละ 100
5. หลักสูตรการทำเกษตรอินทรีย์วิถีพอเพียง วันที่ 15 - 17 มิถุนายน 2561 จำนวนผู้เข้ารับการอบรม 59 คน ผ่านการอบรมคิดเป็นร้อยละ 100

ผู้เข้ารับการอบรมรวมทุกหลักสูตร 413 คน ได้รับความรู้ในระดับมาก คิดเป็นร้อยละ 98.23
มาตรการที่ ๔ พัฒนาและผลักดันยกระดับขีดความสามารถบุคลากรกรุงเทพมหานครในการจัดการพื้นที่สีเขียวของเมืองให้เป็นไปอย่างมีประสิทธิภาพและยั่งยืน

๑.โครงการอนุรักษ์พันธุกรรมพืชอันเนื่องมาจากพระราชดำริสมเด็จพระเทพรัตนราชสุดาฯ
สยามบรมราชกุมารีสนองพระราชดำริโดยกรุงเทพมหานคร ปี 2561
หน่วยงานรับผิดชอบ สำนักงานสวนสาธารณะ สำนักสิ่งแวดล้อม

เป้าหมาย

1. ดำเนินกิจกรรมสำรวจเก็บรวบรวมพันธุ์กรรมพืชในพื้นที่กรุงเทพมหานคร
 2. ดำเนินกิจกรรมพิเศษสนับสนุนการอนุรักษ์พันธุ์กรรมพืช
 3. ดำเนินการจัดประชุมคณะกรรมการโครงการฯ ไม่น้อยกว่า 1 ครั้ง/ปี
- X สนับสนุนนโยบายผู้ว่าราชการกรุงเทพมหานคร (ระบุ)

ประเภทโครงการ/กิจกรรม	งบประมาณ(ลบ.)	
	ใช้งบประมาณ	ไม่ใช้งบประมาณ
..✓...ปีเดียว	1.1809	
..... ต่อเนื่อง (ระบุปี-.....)		

แสดงรายละเอียดงบประมาณโครงการ/กิจกรรม

ระยะเวลา ดำเนินการ (พ.ศ.)	ประเภทเงินงบประมาณ		ประเภทเงินนอกงบประมาณ		รวมทั้งสิ้น	งบประมาณ ที่ใช้ไป
	งบดำเนินการ (ล้านบาท)	งบลงทุน (ล้านบาท)	งบดำเนินการ (ล้านบาท)	งบลงทุน (ล้านบาท)		
2561	1.1809	-	-	-	1.1809	1.1809
รวม	1.1809	-	-	-	1.1809	1.1809

สถานะงบประมาณโครงการ/กิจกรรม

งบประมาณที่ได้รับทั้งหมด 1.1809 ล้านบาท

- งบประมาณที่ใช้ไป 1.1809 ล้านบาท คิดเป็นร้อยละ 100
- จำแนกเป็น

แหล่งที่มา	ประเภทงบประมาณ
- งบประมาณ กทม. 1.1809 ล้านบาท	- งบลงทุน-... ล้านบาท
- งบอุดหนุนรัฐบาล-..... ล้านบาท	- งบดำเนินการ 1.1809 ล้านบาท
- อื่น ๆ-..... ล้านบาท	

ผลการดำเนินงานโครงการ คิดเป็นร้อยละ 100

สำนักงานสวนสาธารณะ สำนักสิ่งแวดล้อม และสำนักงานเขต ดำเนินการสำรวจพืชควรรค่าแก่การอนุรักษ์พันธุ์กรรมภายในพื้นที่กรุงเทพมหานคร และทำการปรับปรุงข้อมูลในระบบฐานข้อมูลให้เป็นปัจจุบันโดยปัจจุบันมีพืชควรรค่าแก่การอนุรักษ์พันธุ์กรรมภายในพื้นที่กรุงเทพมหานครในระบบฐานข้อมูล 135 ชนิด จำนวน 1,871 ต้น สำนักพัฒนาสังคมดำเนินการเพาะเลี้ยงเนื้อเยื่อกล้วยไม้หายากของไทยสำหรับแจกจ่ายผู้ที่มีความสนใจ เช่น เข็มแสด ช้างพลายเอื้องแปรงสีฟัน ฯลฯ จำนวน 41,000 ต้น

การจัดทำเว็บไซต์เผยแพร่ข้อมูล อพ.สธ.- กทม. ตามเว็บไซต์

www.bangkok.go.th/rspgbma และจัดทำฐานข้อมูลทรัพยากรท้องถิ่นพื้นที่เขต สำนักงานเขตมีการบันทึกฐานข้อมูลทรัพยากรท้องถิ่นและภูมิปัญญาผู้สูงอายุในพื้นที่เขต

โรงเรียนสังกัดกรุงเทพมหานคร เป็นสมาชิกงานสวนพฤกษศาสตร์ 292 แห่ง

อบรมงานฐานทรัพยากรท้องถิ่นโดยมีวัตถุประสงค์เพื่อให้ความรู้ ความเข้าใจแนวทางการ
ดำเนินงานฐานทรัพยากรท้องถิ่น ให้กับเจ้าหน้าที่จากสำนักงานเขต 50 เขต จำนวน 3 ครั้ง

ร่วมจัดแสดงนิทรรศการในงานการประชุมวิชาการและนิทรรศการทรัพยากรไทย : ศักยภาพ
มากขึ้นให้เห็น ระหว่างวันที่ 28 พฤศจิกายน - 4 ธันวาคม 2560 ณ ศูนย์เครือข่ายการเรียนรู้เพื่อภูมิภาค
จุฬาลงกรณ์มหาวิทยาลัย จังหวัดสระบุรี

มาตรการที่ 5 พัฒนาและปรับปรุงฐานข้อมูลพื้นที่สีเขียวของกรุงเทพมหานคร

1. กิจกรรมจัดทำฐานข้อมูลสารสนเทศด้านพันธุ์ไม้และสวนสาธารณะ

หน่วยงานรับผิดชอบ สำนักงานสวนสาธารณะ สำนักสิ่งแวดล้อมและสำนักงานเขต
เป้าหมาย

1.สำรวจ ตรวจสอบ รวบรวมข้อมูล รายงานและพัฒนาฐานข้อมูลพื้นที่สีเขียวตามแผนแม่บทพื้นที่สีเขียวของกรุงเทพมหานคร พ.ศ.๒๕๕๖ ประกอบด้วย ๑๐ ประเภท คือ สวนสาธารณะ/สวนหย่อม สนามกีฬากลางแจ้ง สนามกอล์ฟ แหล่งน้ำ ที่ลุ่ม ที่ว่าง พื้นที่ไม้ยืนต้น พื้นที่เกษตรกรรม พื้นที่เพาะเลี้ยงสัตว์น้ำ และพื้นที่อื่นๆ นำเข้าฐานข้อมูลและระบบติดตามประเมินผลการเพิ่มพื้นที่สีเขียวของกรุงเทพมหานคร

2.พัฒนาฐานข้อมูลเพื่อการบริหารจัดการพันธุ์ไม้ของกรุงเทพมหานคร

X สนับสนุนนโยบายผู้ว่าราชการกรุงเทพมหานคร (ระบุ)

ประเภทโครงการ/กิจกรรม	งบประมาณ(ลบ.)	
	ใช้งบประมาณ	ไม่ใช้งบประมาณ
./... ปีเดียว	-	-
..... ต่อเนื่อง (ระบุปี-.....)		

แสดงรายละเอียดงบประมาณโครงการ/กิจกรรม

ระยะเวลา ดำเนินการ (พ.ศ.)	ประเภทเงินงบประมาณ		ประเภทเงินนอกงบประมาณ		รวมทั้งสิ้น	งบประมาณ ที่ใช้ไป
	งบดำเนินการ (ล้านบาท)	งบลงทุน (ล้านบาท)	งบดำเนินการ (ล้านบาท)	งบลงทุน (ล้านบาท)		
2561	-	-	-	-	-	-
รวม	-	-	-	-	-	-

สถานะงบประมาณโครงการ/กิจกรรม

งบประมาณที่ได้รับทั้งหมด - ล้านบาท

- งบประมาณที่ใช้ไป-..... ล้านบาท คิดเป็นร้อยละ-....
- จำแนกเป็น

แหล่งที่มา	ประเภทงบประมาณ
- งบประมาณ กทม.-..... ล้านบาท	- งบลงทุน-... ล้านบาท
- งบอุดหนุนรัฐบาล-..... ล้านบาท	- งบดำเนินการ-..... ล้านบาท
- อื่น ๆ-..... ล้านบาท	

ผลการดำเนินงานโครงการ คิดเป็นร้อยละ 100

จากการดำเนินการโครงการ/กิจกรรมส่งผลต่อการคุ้มครองอนุรักษ์พื้นที่สีเขียว ในปี 2561⁴ ซึ่งกิจกรรมหลักดำเนินการโดยการสำรวจ ตรวจสอบพื้นที่ รวบรวมข้อมูล และพัฒนาพื้นที่สีเขียวของเมือง นำเข้าฐานข้อมูลและระบบติดตามประเมินผลการเพิ่มพื้นที่สีเขียวของกรุงเทพมหานครรวม ๑๐ ประเภทและ พัฒนาฐานข้อมูลไม้ยืนต้นกรุงเทพมหานคร พบว่ากรุงเทพมหานครมีพื้นที่รวม 12,798 แห่ง พื้นที่รวม 117,974-3-79.54 ไร่ (188,759,918.14 ตารางเมตร) คิดเป็นสัดส่วน 33.14 ตร.ม./คน หรือ ร้อยละ 12.03 ของพื้นที่กรุงเทพมหานคร จำแนกเป็นพื้นที่สวนสาธารณะ/สวนหย่อม 5,967 แห่ง คิดเป็น พื้นที่ 38,082,333.03 ตารางเมตรสัดส่วนต่อประชากร 6.70 ตร.ม./คน พื้นที่สีเขียวประเภทอื่นๆ คิดเป็นพื้นที่ 4,831 แห่ง คิดเป็นพื้นที่ 150,677,585.11 ตร.ม. คิดเป็นสัดส่วน 26.53 ตร.ม./คน เฉพาะในปี ๒๕61 พื้นที่สีเขียวในรูปแบบสวนสาธารณะ/สวนหย่อม จำนวน 363 แห่ง คิดเป็นพื้นที่ 1,248-3-23.13 ไร่-งาน-วา และ พื้นที่สีเขียวอื่นนอกเหนือจากสวนสาธารณะ/สวนหย่อมรวมจำนวน 565 แห่ง คิดเป็นพื้นที่ที่เพิ่มขึ้น 4,257-2-53.81 ไร่-งาน-ตารางวา นอกจากนี้ในปี 2561 สำนักสิ่งแวดล้อมร่วมกับสำนักยุทธศาสตร์และประเมินผล พัฒนาฐานข้อมูลไม้ยืนต้นกรุงเทพมหานครซึ่งจะใช้เป็นเครื่องมือในการรวบรวมและจัดทำฐานข้อมูลไม้ยืนต้น ของกรุงเทพมหานครเพื่อบริหารจัดการไม้ยืนต้นในพื้นที่กรุงเทพมหานครให้มีประสิทธิภาพต่อไป ปัจจุบัน ขั้นตอนการพัฒนาระบบและทดสอบการนำข้อมูลไม้ยืนต้นเข้าสู่ระบบฯ เสร็จเรียบร้อยแล้ว ในปี 2562 จะได้ ดำเนินการกระบวนการนำเข้าข้อมูลและปรับแก้ไขระบบให้สมบูรณ์ต่อไป

ข้อเสนอแนะ

ด้านบริหารจัดการ

๑. กรุงเทพมหานครต้องให้ความสำคัญกับตัวชี้วัดพื้นที่สีเขียวที่กำหนดผลักดันให้เป็นตัวชี้วัด บูรณาการและเป็นตัวชี้วัดเจรจาต่อรองของสำนักงานเขตในแต่ละปี

๒. สร้างความชัดเจนของทิศทางการพัฒนาพื้นที่สีเขียวของเมืองโดยจัดทำแผนแม่บทพื้นที่ สีเขียวของกรุงเทพมหานครเสมือนเป็นแผนผังพิมพ์เขียวการก่อสร้างที่มีความชัดเจนเพื่อให้ทุกหน่วยงานที่ เกี่ยวข้องใช้เป็นเครื่องมือในการทำงานไปในทิศทางเดียวกัน

๓. รวบรวม และจัดทำฐานข้อมูลพื้นที่สีเขียวของกรุงเทพมหานครนอกเหนือจากพื้นที่

สวนสาธารณะ/สวนหย่อมให้สมบูรณ์ ครอบคลุมทำให้ทราบสภาพ พื้นที่ที่แท้จริงของเมือง และยังทราบถึงพื้นที่สำรองซึ่งช่วยรักษา สภาพแวดล้อมที่ดีของเมือง นอกจากนี้และหากมีการบริหาร



พื้นที่รวม ๑๑๖,๖๗๓-๑-๗.๓๙ ไร่ คิดเป็นสัดส่วน ๓๒.๗๗ ตร.ม./คน หรือร้อยละ ๑๑.๙๐

พื้นที่ ๓๖,๕๔๙,๙๒๑.๕๕ ตารางเมตรสัดส่วนต่อประชากร ๖.๔๓ ตร.ม./คน พื้นที่ ๑๕๐,๑๒๗,๓๐๘.๐๑ ตร.ม. คิดเป็นสัดส่วน ๒๖.๔๐ ตร.ม./คน

จัดการที่เหมาะสมอาจนำไปพัฒนาเป็นพื้นที่สีเขียวในรูปแบบสวนได้อีกด้วย

๔. หากกรุงเทพมหานครจะกำหนด และควบคุมการกระจายตัวของสวนให้ครอบคลุมการให้บริการประชาชนในพื้นที่ที่เหมาะสมต้องวางแผนในการจัดหาที่ดินเป็นของตนเองให้ชัดเจนเช่น การจัดซื้อที่ดิน หรือการเวนคืนที่ดิน เป็นต้น

๕. การบูรณาการการทำงานของหน่วยงานของกรุงเทพมหานครช่วยเพิ่มขีดความสามารถในการเพิ่มพื้นที่สีเขียวให้กับเมืองได้อย่างมีประสิทธิภาพภายใต้การใช้ 4 M (Man Money Material Management) เดิมที่มีอยู่ เช่น ควรมีกระบวนการจัดซื้อที่ดินซึ่งกระจายความรับผิดชอบของหน่วยงานเพื่อเพิ่มความโปร่งใสตามกรอบภารกิจของหน่วยงานซึ่งช่วยลดภาระงานของหน่วยงานต่างๆ โดยสำนักผังเมืองพิจารณากำหนดความเหมาะสมของพื้นที่สีเขียวให้สอดคล้องกับผังเมืองรวม สำนักการคลังจัดหาที่ดินตามแผนแม่บท ที่จัดทำขึ้นในฐานะหน่วยงานดูแลทรัพย์สินของกรุงเทพมหานครและสำนักสิ่งแวดล้อมพัฒนาพื้นที่สีเขียวตามที่กำหนด

๖. ปรับเปลี่ยนกระบวนการทำงานระหว่างหน่วยงานให้การพัฒนาพื้นที่สีเขียวบูรณาการควบคู่ไปกับการใช้ประโยชน์ที่ดินและการพัฒนาสาธารณูปโภคพื้นฐานของกรุงเทพมหานคร เช่น

๖.1 ในการก่อสร้างสาธารณูปโภคพื้นฐานของเมือง เช่นการก่อสร้างถนน ปรับปรุงทางเท้า ปรับปรุงพื้นที่พุดูคลอง การสร้างเส้นทางรถไฟฟ้ากำหนดให้การปลูกไม้ยืนต้นเป็นส่วนหนึ่งของสัญญาจ้าง เป็นต้น

๖.๒ นำหลักการด้านภูมิทัศน์สถาปัตยกรรม (Landscape architecture) มาใช้เพิ่มมูลค่าทางด้านเศรษฐกิจ สังคมและสิ่งแวดล้อมให้แก่ภาพรวมของพื้นที่กรุงเทพมหานครสร้างความสวยงามให้แก่พื้นที่ โดยการออกแบบควบคู่ไปกับการเพิ่มความร่มรื่นของพรรณไม้ไม่ควรดำเนินการสร้าง ปรับปรุงถนน สะพานลอย ทางเท้า เกาะกลางถนน ทางจักรยาน เพียงอย่างเดียว



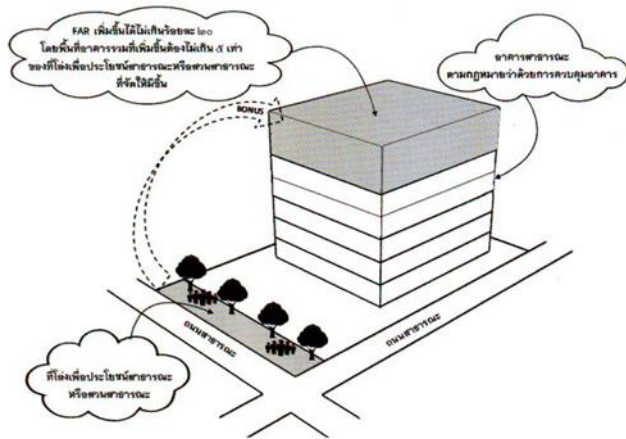
๗. แนวทางการประเมินผลการปฏิบัติราชการของหน่วยงานควรเป็นไปในรูปแบบการบูรณาการการทำงานของหน่วยงานระดับพื้นที่และภาพรวมโดยมีเจ้าภาพหลัก เจ้าภาพรอง และเจ้าภาพรวมในแต่ละตัวชี้วัดที่ชัดเจนและไม่เปลี่ยนแปลงแนวทางการประเมินผลบ่อยเกินไปซึ่งจะส่งผลกระทบต่อผลการผลักดันให้

หน่วยงานดำเนินการให้บรรลุตามแผนปฏิบัติการราชการกรุงเทพมหานคร ระยะ 20 ปี(พ.ศ.2556-2575) ที่กำหนดไว้

ด้านกฎหมาย

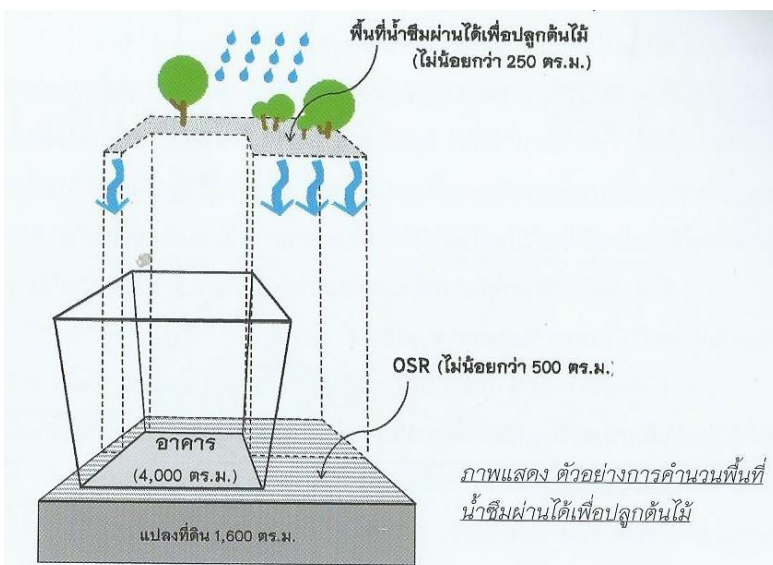
๑. ผลักดันให้หน่วยงานที่เกี่ยวข้องนำมาตราการทางภาษีมาใช้ส่งเสริมให้เกิดการใช้ประโยชน์ที่ดินในรูปแบบที่ต้องคุ้มครอง อนุรักษ์ พื้นฟู และพัฒนาเป็นพื้นที่สีเขียวของเมือง โดยไม่ปล่อยให้พื้นที่รกร้างว่างเปล่าซึ่งอาจกลายเป็นแหล่งเสื่อมโทรม ทั้งขยะ ที่ก่ออาชญากรรม เป็นต้น

๒. นำมาตรการทางเศรษฐศาสตร์มาใช้เพิ่มมูลค่าทางเศรษฐกิจชุมชนโดยสร้างหลากหลายทางชีวภาพให้กับพื้นที่สีเขียวที่ได้รับการอนุรักษ์ทางฝั่งตะวันออกและฝั่งตะวันตกของกรุงเทพมหานครให้เป็นพื้นที่การเกษตรเกิดเป็นระบบเศรษฐกิจเชิงนิเวศเพิ่มมูลค่าของธุรกิจเกษตร เช่นผลิตพืชผลการเกษตรแบบอินทรีย์ที่มีราคาสูงควบคู่ไปกับการพัฒนาการท่องเที่ยวเชิงนิเวศ



๓. ผลักดันให้มาตรการทางผังเมืองตามกฎหมายกระทรวงให้ใช้บังคับผังเมืองรวมกรุงเทพมหานคร พ.ศ.2556 เรื่องการจัดให้มีพื้นที่โล่งเพื่อประโยชน์สาธารณะหรือสวนสาธารณะ “ซึ่งเป็นการเพิ่มพื้นที่สีเขียวเพื่อส่งเสริมพื้นที่โล่งสาธารณะภายในเมืองเพื่อประโยชน์สาธารณะหรือสวนสาธารณะจะได้รับสิทธิ์ให้ม้อัตรส่วนของพื้นที่อาคารรวมต่อพื้นที่ดิน (FAR) เพิ่มขึ้น โดยพื้นที่อาคารส่วนเพิ่มต้องไม่เกิน 5 เท่าของพื้นที่โล่งเพื่อ

ประโยชน์สาธารณะหรือสวนสาธารณะทั้งนี้อัตราส่วนของพื้นที่อาคารรวมต่อพื้นที่ดินจะเพิ่มได้ไม่เกินร้อยละ 20” ให้เกิดผลในทางปฏิบัติอย่างจริงจัง



4. นำมาตรการควบคุมการใช้ประโยชน์ที่ดินตามข้อกำหนดของแผนผังการใช้ประโยชน์ที่ดิน การควบคุมความหนาแน่นมวลอาคาร และที่ว่างในเรื่องอัตราส่วนของที่ว่างต่อพื้นที่อาคารรวม (OSR) ซึ่งมีวัตถุประสงค์เพื่อให้มีพื้นที่ว่างอันปราศจากสิ่งปกคลุมที่มีความสัมพันธ์กับขนาดพื้นที่ของอาคารโดยในส่วนพื้นที่ว่างอันปราศจาก

สิ่งปกคลุมดังกล่าวได้กำหนดให้มีพื้นที่น้ำซึมผ่านได้เพื่อปลูกต้นไม้ไม่ต่ำกว่าร้อยละ 50 เพื่อเหตุผลของการบรรเทาปัญหาน้ำท่วมขังบนพื้นผิวและลดปัญหาภาวะโลกร้อนและให้มีพื้นที่น้ำซึมผ่านได้เพื่อปลูกต้นไม้ไม่น้อยกว่าร้อยละ 50 ของที่ว่าง

คาดการณ์แนวโน้ม

ปัจจุบันกรุงเทพมหานครมีพื้นที่สีเขียวรวม 12,798 แห่ง คิดเป็นพื้นที่ 117,974-3-79.54 ไร่-งาน-ตร.วา คิดเป็นอัตราส่วนต่อประชากร 33.14 ตร.ม./คน หรือร้อยละ 12.03 แบ่งเป็นพื้นที่สีเขียวซึ่งไม่ใช่สวน 4,831 แห่ง คิดเป็นพื้นที่ 94,173-1-96.28 ไร่ คิดสัดส่วนต่อประชากร 26.53 ตร.ม./คน และพื้นที่สีเขียวในรูปแบบสวนคิดเป็น 7,967 แห่ง 23,801-1-83.26 ไร่-งาน-ตร.วา สัดส่วนพื้นที่สีเขียวต่อประชากรในรูปแบบสวนสาธารณะ/สวนหย่อมคิดเป็น 6.70 ตร.ม./คน กรุงเทพมหานครมีสวนสาธารณะหลัก ๓7 แห่ง ครอบคลุม 21 เขต คิดเป็นพื้นที่ 3,567 -2-94.90 ไร่ หรือสัดส่วนพื้นที่สวนสาธารณะต่อประชากรคิดเป็น 1 ตารางเมตรต่อคน หรือร้อยละ ๐.๓6 ของพื้นที่กรุงเทพมหานคร^๖

ปี	สวนสาธารณะหลัก (แห่ง)	สวนหย่อม/ สวนสาธารณะ (แห่ง)	พื้นที่สีเขียวทั้งหมด (ตร.ม.)	สัดส่วน (ตร.ม./คน)	ร้อยละของพื้นที่ กทม.
เกณฑ์ขององค์การอนามัยโลก(World Health Organization:WHO)				9	
พื้นที่สีเขียวเพื่อสภาพแวดล้อมที่ดีของ กรุงเทพมหานคร (10 ประเภท)			183,086,561.65 ⁷	32.14 ⁸	11.67 ⁹
สวนสาธารณะหลัก 35 แห่ง (มี.ค.2560)			5,833,451.6	1.02	0.37
ก่อนปี 2539	-	115	5,516,800	0.99	0.35
2539	-	520	4,756,726.5	0.85	0.30
2540	-	397	4,316,557.2	0.77	0.28
2541	-	410	5,025,527.2	0.90	0.32
2542	-	404	6,290,458.2	1.11	0.40
2543	14	622	7,892,800	1.39	0.50

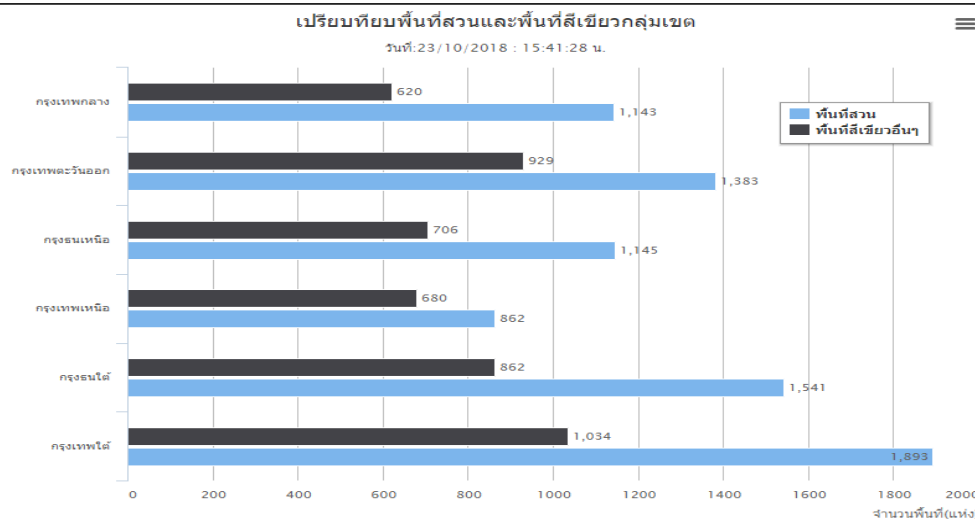
^๖ ปี ๒๕๖๐ กรุงเทพมหานครมีพื้นที่สีเขียวรวม ๑๑,๙๗๕ แห่ง คิดเป็นพื้นที่ ๑๑๖,๖๗๓-๑-๗.๓๙ ไร่ คิดเป็นอัตราส่วนต่อประชากร ๓๒.๗๗ ตร.ม./คน หรือร้อยละ ๑๑.๙๐ แบ่งเป็นพื้นที่สีเขียวซึ่งไม่ใช่สวน ๔,๓๑๗ แห่ง คิดเป็นพื้นที่ ๙๓,๘๒๙-๒-๒๗ ไร่ คิดสัดส่วนต่อประชากร ๒๖.๔๐ ตร.ม./คน หรือร้อยละ ๙.๕๗ ของพื้นที่กรุงเทพมหานคร และพื้นที่สีเขียวในรูปแบบสวนคิดเป็น ๗,๖๕๘ แห่ง ๒๒,๘๔๓-๒-๘๐.๓๙ ไร่ (๓๖,๕๔๙,๙๒๑.๕๕ ตร.ม.) สัดส่วนพื้นที่สีเขียวต่อประชากรในรูปแบบสวนสาธารณะ/สวนหย่อมคิดเป็น ๖.๔๓ ตร.ม./คน กรุงเทพมหานครมีสวนสาธารณะหลัก ๓๕ แห่ง ครอบคลุม ๒๑ เขต คิดเป็นพื้นที่ ๓,๖๕๑-๒-๒๕.๔ ไร่ หรือสัดส่วนพื้นที่สวนสาธารณะต่อประชากรคิดเป็น ๑.๐๓ ตารางเมตรต่อคน หรือร้อยละ ๐.๓๗ ของพื้นที่กรุงเทพมหานคร

^๗ พื้นที่สีเขียวทั้งหมดปี ๒๕๖๐ รวม ๑๘,๖๗๗,๒๒๙.๕๖ ตารางเมตร

^๘ สัดส่วนปี ๒๕๖๐ รวม ๓๒.๗๗ ตร.ม./คน

^๙ ร้อยละของพื้นที่สีเขียวต่อพื้นที่ทั้งหมด ปี ๒๕๖๐ รวม ๑๑.๙๐%

ลำดับ	พื้นที่กลุ่มเขต	พื้นที่สีเขียวรักษา สภาพแวดล้อมที่ดีของ กรุงเทพมหานคร(แห่ง)	พื้นที่รวม (ตารางเมตร)
1	กรุงธนใต้	2,403	70,677,793.503
2	กรุงเทพตะวันออก	2,312	57,747,922.565
3	กรุงเทพเหนือ	1,542	19,701,515.615
5	กรุงธนเหนือ	1,851	14,375,805.933
4	กรุงเทพใต้	2,927	17,593,276.115
6	กรุงเทพกลาง	1,763	8,663,604.413



หากพิจารณาจากข้อเสนอแนะขององค์การอนามัยโลกซึ่งแนะนำให้เมืองควรมีพื้นที่สีเขียวเพื่อส่งเสริมสุขภาพที่ดีของประชาชนควรมี ๙ ตารางเมตรต่อคน ระหว่างปี ๒๕๓๙-๒๕๖1 มีการดำเนินการในลักษณะการสำรวจ จัดทำ และพัฒนาพื้นที่สวนซึ่งมีสำนักสิ่งแวดล้อมและสำนักงานเขตเป็นหน่วยงานรับผิดชอบ นอกจากนี้ยังได้รับความร่วมมือจากภาคส่วนต่างๆ เช่นภาคเอกชน ส่วนราชการอื่นๆ และประชาชนดำเนินการในพื้นที่ของตนเอง ตลอดระยะเวลาที่ผ่านมาแนวทางดำเนินการมีการเปลี่ยนแปลงไม่มากนัก การพัฒนาพื้นที่สีเขียวซึ่งกำหนดไว้ในแผนพัฒนากรุงเทพมหานคร ๒๐ ปี (พ.ศ.๒๕๕๖-๒๕๗๕) ปัจจัยแห่งความสำเร็จที่สำคัญมาจากการผลักดันเชิงนโยบายจากผู้ว่าราชการกรุงเทพมหานครและการนำแนวทางการประเมินผลสัมฤทธิ์ตามแผนปฏิบัติการประจำปีของหน่วยงานมาใช้ผลักดันการปฏิบัติ ตั้งแต่ปี ๒๕๖0 เป็นต้นมาความชัดเจนเชิงนโยบายระยะยาวไม่ชัดเจน ประกอบกับตัวชี้วัดบูรณาการซึ่งสำนักงานเขตต้องมีส่วนร่วมในการพัฒนาพื้นที่สีเขียวไม่ได้ถูกกำหนดให้เป็นตัวชี้วัดเจาะจงต่อรองกับหน่วยงานที่ใช้ในการตรวจประเมินผลการปฏิบัติการประจำปีหน่วยงานส่งผลกระทบต่อความสำเร็จในการดำเนินการตามเป้าหมายที่กำหนดไว้ทั้งระดับภาพรวมและระดับพื้นที่เขต จากข้อมูลของสำนักสิ่งแวดล้อมและฐานข้อมูลและระบบติดตามประเมินผลการเพิ่มพื้นที่สีเขียวของกรุงเทพมหานคร¹⁰ แสดงให้เห็นการพัฒนาพื้นที่สีเขียวใน

¹⁰ [HTTP://๒๐๓.๑๕๕.๒๒๐.๒๒๐/parks](http://๒๐๓.๑๕๕.๒๒๐.๒๒๐/parks)

รูปแบบสวนแม้จะมีแนวโน้มเพิ่มขึ้นตามลำดับ หากพิจารณาปัจจัยแห่งความสำเร็จที่เปลี่ยนแปลงไปประกอบกับหากพิจารณาเป็นรายเขตซึ่งพบว่าหลายพื้นที่ประสบปัญหาการจัดหาพื้นที่เพื่อนำมาใช้ในการจัดสร้างเป็นสวน ดังนั้นหากกรุงเทพมหานครไม่มีการปรับเปลี่ยนรูปแบบการดำเนินการใหม่ๆ มาใช้การเพิ่มขึ้นของสวน เพื่อให้บริการประชาชนคงจะมีความเป็นไปได้ยากมากขึ้นเมื่อเปรียบเทียบกับเป้าหมายที่กำหนดไว้

ปัญหา/อุปสรรค ข้อเสนอแนะ และคาดการณ์แนวโน้มการพัฒนาระยะต่อไปในระดับมิติ

ปัญหาและอุปสรรค

ด้านการบริหารจัดการ

๑. กรุงเทพมหานครขาดแผนหลักที่จะกำหนดทิศทางการพัฒนาเมืองที่ชัดเจนเกี่ยวกับการพัฒนากรุงเทพมหานครไปสู่เมืองร่มรื่น น่าอยู่
๒. แนวทางในการจัดหาพื้นที่ดินที่จะนำไปพัฒนาเป็นสวนสาธารณะ/สวนหย่อม กรุงเทพมหานครขาดนโยบายในการจัดซื้อหรือเวนคืนที่ดินเป็นของตนเองที่ชัดเจน นิยมใช้วิธีการขอรับการสนับสนุนใช้พื้นที่ของภาคเอกชน หน่วยงานภาครัฐต่างๆ โดยเช่าที่ดินในราคาถูก แนวทางดังกล่าวส่งผลให้ กรุงเทพมหานครไม่สามารถคาดการณ์การเพิ่มขึ้นของพื้นที่ที่เป็นสวนสาธารณะ/สวนหย่อม และไม่สามารถควบคุมการกระจายตัวของพื้นที่สีเขียวเพื่อให้บริการให้แก่ประชาชนได้อย่างทั่วถึงและเหมาะสม และในระยะยาวหากหน่วยราชการที่เป็นเจ้าของที่ดินมีความประสงค์จะนำพื้นที่ดังกล่าวเพื่อนำไปใช้ในภารกิจอื่นๆ พื้นที่สวนสาธารณะที่มีอยู่มีแนวโน้มจะหายไป ดังเห็นได้จากตลาดนัดสวนจตุจักร กรณีตัวอย่างที่น่าสนใจ กรุงเทพมหานครทำสัญญาเช่าพื้นที่จากสำนักงานทรัพย์สินส่วนพระมหากษัตริย์รวมระยะเวลา ๓๐ ปี เพื่อสร้างสวนสาธารณะซอยเพชรเกษม ๖๙ เขตบางแค ค่าเช่าปีละ ๖.๓ ล้านบาท ระยะเวลา ๓๐ ปี เป็นเงิน 189 ล้านบาท หากนำงบประมาณดังกล่าวไปใช้เพื่อการจัดซื้อที่ดินเป็นทรัพย์สินของกรุงเทพมหานครน่าจะคุ้มค่ามากกว่า นอกจากนี้ยังมีสวนสาธารณะของกรุงเทพมหานครอีกหลายแห่งซึ่งดำเนินการด้วยวิธีการดังกล่าว
๓. ขาดการบูรณาการการทำงานระหว่างหน่วยงานทั้งในและนอกสังกัดกรุงเทพมหานคร ในการพัฒนาพื้นที่สีเขียวอย่างมีประสิทธิภาพ เช่น การก่อสร้างระบบขนส่งมวลชนขนาดใหญ่ทำลายไม้ยืนต้นที่ปลูกไว้โดยไม่มีการปลูกต้นไม้ทดแทน การปรับปรุงทางเดินเท้าแล้วปิดทับโคนต้นไม้ทำให้ต้นไม้เติบโตได้ไม่เต็มที่ แคระแกรน การตัดแต่งทรงพุ่มต้นไม้โดยไม่คำนึงถึงหลักการตัดแต่งที่เหมาะสมทำให้ต้นไม้ได้รับความเสียหาย เป็นต้น
4. กรุงเทพมหานครขาดความชัดเจนในอนุรักษ์พื้นที่สีเขียวและพื้นที่เกษตรกรรมซึ่งเป็นปอดสำคัญของเมือง พิจารณาจากการเปลี่ยนแปลงการใช้ประโยชน์ที่ดินตามที่กำหนดไว้ในผังเมืองรวมแต่ละฉบับที่ผ่านมาเน้นให้ความสำคัญทางด้านเศรษฐกิจเปลี่ยนแปลงพื้นที่เป็นพื้นที่อยู่อาศัยและการพาณิชย์มากขึ้น และลดพื้นที่สีเขียวของเมืองลง

5. แนวทางการประเมินผลการปฏิบัติราชการประจำปีในมิติที่ 1 ซึ่งกำหนดโดยสำนักยุทธศาสตร์และประเมินผลเปลี่ยนแปลงตลอดเวลาส่งผลกระทบต่อข้อกำหนดแนวทางการประเมินผลสัมฤทธิ์ตามตัวชี้วัดการเพิ่มขึ้นของพื้นที่สีเขียวซึ่งบูรณาการกันระหว่างการปฏิบัติของพื้นที่เขตร่วมกับการดำเนินการในระดับกรุงเทพมหานคร

6. นโยบายผู้บริหารกรุงเทพมหานครซึ่งเป็นปัจจัยแห่งความสำเร็จที่สำคัญถูกลดความสำคัญลงส่งผลให้ขาดเครื่องมือที่มีประสิทธิภาพในการผลักดันแผนปฏิบัติราชการประจำปีไปสู่การปฏิบัติ

ด้านกฎหมาย

๑. กรุงเทพมหานครไม่สามารถบังคับใช้กฎหมายกับหน่วยงานของรัฐซึ่งดำเนินการกิจกรรมการพัฒนาในพื้นที่เมืองและก่อให้เกิดความเสียหายแก่พื้นที่สีเขียวโดยไม่มีการปลูกทดแทนต้นไม้ที่ถูกทำลายไปได้ เช่นการตัดต้นไม้ตลอดแนวพัฒนาระบบขนส่งมวลชนขนาดใหญ่ เป็นต้น

๒. กรุงเทพมหานครขาดมาตรการเชิงบวกและลบที่จะนำไปใช้เป็นเครื่องมือที่จะสร้างความร่วมมือในการอนุรักษ์ พัฒนาและฟื้นฟูพื้นที่รกร้างให้กลายเป็นพื้นที่สีเขียว

ด้านทรัพยากร

๑. กรุงเทพมหานครขาดพื้นที่ที่มีความเหมาะสมต่อการพัฒนาเป็นสวนเพื่อให้บริการประชาชนซึ่งเป็นของตนเอง เนื่องจากขาดแผนการพัฒนาพื้นที่สีเขียวที่มีความชัดเจน นอกจากนี้พื้นที่ซึ่งกรุงเทพมหานครมีอยู่ขาดการบูรณาการการใช้ประโยชน์ที่ดินที่มีประสิทธิภาพ

ด้านงบประมาณ

1. ที่ดินในเขตกรุงเทพมหานครมีราคาสูงจึงถูกนำไปพัฒนาโดยมุ่งเน้นให้ความสำคัญทางด้านเศรษฐกิจเป็นหลัก
